

**CLASSIFICAZIONE CORPI IDRICI SUPERFICIALI, BACINI FLUVIALI E
BACINI LACUSTRI**

TABELLA A - CLASSIFICAZIONE TRATTI FLUVIALI

| NOME TRATTO | PROV. | DEFINIZIONE PUNTO D'INIZIO E PUNTO DI FINE TRATTO | CLASSIFICAZIONE ACQUE |
|-----------------------------|--------------|---|------------------------------|
| Esinante | AN | vedi MC/AN | |
| Esino | AN | vedi MC/AN | |
| Cesano | AN | vedi PU/AN | |
| Giano | AN | Acque di categoria "A": dalla sorgente fino alla confluenza del torrente Valleremita nel territorio del comune di Fabriano | A |
| Giano | AN | Zona di protezione: compreso tra la sorgente e la frazione Cancelli nel Comune di Fabriano | A |
| Giano | AN | Acque di categoria "B": dalla confluenza del torrente Valleremita all'abitato di Fabriano (vecchia cartiera). | B |
| Giano | AN | Acque di categoria "B": all'abitato di Fabriano (vecchia cartiera) alla confluenza con il fiume Esino | C2 |
| Giano | AN | Acque di categoria "A": affluente - Torrente Vallina intero corso | A |
| Giano | AN | Zona di protezione: affluente - Torrente Vallina dalla sorgente al ponte sulla Strada Provinciale n. 47 in località "Molinaccio" | A |
| Torrente Valleremita | AN | Acque di categoria "A": Dalla sorgente fino alla confluenza con il fiume Giano nel territorio del Comune di Fabriano -Acque di cat. A. | A |
| Marena | AN | Acque di categoria "A": intero corso | A |
| Misa | AN | Acque di categoria "B": dalla sorgente fino alla località ponte Rotiglio | B |
| Misa | AN | Acque di categoria "C2": dalla località ponte Rotiglio alla foce | C2 |
| Musone | AN | vedi MC/AN | |
| Nevola | AN | Acque di categoria "B": dalla sorgente al ponte della strada provinciale dei Castelli presso il confine del territorio comunale di Corinaldo | B |
| Nevola | AN | Acque di categoria "C2": dal ponte della strada provinciale dei Castelli presso il confine del territorio comunale di Corinaldo fino alla confluenza con il fiume Misa | C2 |
| Sanguerone | AN | acque di categoria "A": intero corso | A |
| Sentino | AN | Acque di categoria "A": dal confine della regione alla confluenza con Riofreddo in località Abbazia S. Emiliano | A |
| Fosso della Gorga | PU | Acque di categoria "A-ZTM": dalla sorgente al confine regionale | A-ZTM |
| Fosso della Gorga | PU | Zona di Protezione: dalla sorgente al confine regionale | A-ZTM |

| NOME TRATTO | PROV. | DEFINIZIONE PUNTO D'INIZIO E PUNTO DI FINE TRATTO | CLASSIFICAZIONE ACQUE |
|------------------------------------|-------|---|-----------------------|
| Sentino | AN | Cattura e Rilascia: Compreso tra il confine regionale fino alla confluenza con Riofreddo in località Abbadia S. Emiliano nel territorio del Comune di Sassoferrato | A |
| Sentino | AN | Acque di categoria "B": dalla località S Emiliano di Sassoferrato allo sbarramento in frazione Gaville | B |
| Sentino | AN | Acque di categoria "C1": allo sbarramento in frazione Gaville fino al ponte di via Rossini di Felcioni | C1 |
| Sentino | AN | Acque di cat. B: dal ponte di via Rossini di Felcioni alla confluenza con il fiume Esino | B |
| Rio Freddo | AN | Acque di categoria "A-ZTM": dal confine regionale alla cascata a monte dell'abitato di Perticano di Sassoferrato | A-ZTM |
| Rio Freddo | AN | Acque di categoria "A ": dalla cascata a monte dell'abitato di Perticano di Sassoferrato alla confluenza con il fiume Sentino | A |
| Aso | AP/FM | Acque di categoria "A-ZTM": dalle sorgenti fino alla immissione nel bacino di Gerosa | A -ZTM |
| Aso | AP/FM | Zona di protezione: dalle sorgenti fino alla ponte in località Pignotti | A -ZTM |
| Fosso di Cannavi (Fosso di Rascio) | AP/FM | Acque di categoria "A-ZTM": intero corso | A -ZTM |
| Fosso di Cannavi (Fosso di Rascio) | AP/FM | Zona di protezione: intero corso | A -ZTM |
| Aso; Bacino Gerosa | AP/FM | Acque di categoria "C2": intero bacino; | C2 |
| Aso | AP/FM | Acque di categoria "C1": dallo sbarramento del lago di Gerosa allo sbarramento del bacino di Bellocca in località Comunanza | C1 |
| Aso | AP/FM | Acque di categoria "B": dallo sbarramento del bacino di Bellocca in località Comunanza alla confluenza torrente Cinante (Comunanza loc. Rivolta Pera) | B |
| Aso | AP/FM | Acque di categoria "C2": dalla confluenza torrente Cinante (Comunanza loc. Rivolta Pera) alla foce | C2 |
| Fosso Stello (ex Arola) | AP | Acque di categoria "B": intero corso | B |
| Castellano | AP | Acque di categoria "A": dal confine regionale fino al confine zona 1 Parco Nazionale Gran Sasso e Monti della Laga | A |
| Castellano | AP | Acque di categoria "B": dal confine della zona 1 del Parco Nazionale Gran Sasso – Laga fino al ponte posto all'inizio (str. Per Montecalvo) del bacino di Talvacchia | B |
| Castellano; Bacino di Talvacchia | AP | Acque di categoria "C2": intero bacino; Come innesco o pastura è consentito esclusivamente l'utilizzo di granaglie o legumi cotti, boiles, o bigattino; è vietato l'uso del natante; | C2 |
| Castellano; Bacino di Casette | AP | Acque di categoria "C2": intero bacino; tecniche e limitazioni legate alla classificazione delle acque; è vietato l'uso del natante; | C2 |
| Castellano | AP | Acque di categoria "C2": intero bacino Talvacchia fino allo sbarramento del bacino di Casette | C2 |

| NOME TRATTO | PROV. | DEFINIZIONE PUNTO D'INIZIO E PUNTO DI FINE TRATTO | CLASSIFICAZIONE ACQUE |
|---------------------------------------|-------|--|-----------------------|
| Castellano | AP | Acque di categoria "C1": dallo sbarramento del bacino di Casette fino alla confluenza con il fiume Tronto | C1 |
| Chiarino | AP | Acque di categoria "A": Dalle sorgenti all'innesto con il fosso di "Mezzatenda" | A |
| Cavignano (Fosso) e Lago di Cavignano | AP | Acque di categoria "C2": Il fosso di Cavignano e il lago di Cavignano | C2 |
| Fluvione | AP | Acque di categoria "A": dalle sorgenti fino all'abitato di Roccafluvione compresi gli affluenti | A |
| Fluvione | AP | Acque di categoria "A-ZTM": dalle sorgenti dei Fossi di Colleluce, di Casale e dell'Orinale, fino allo sbarramento della cascata Arena di Uscerno | A-ZTM |
| Fluvione | AP | Acque di categoria "B": dall'abitato di Roccafluvione alla confluenza con il fiume Tronto compresi gli affluenti | B |
| Garrafo | AP | Acque di categoria "A": intero corso | A |
| Menocchia | AP | Acque di categoria "C2": intero corso | C2 |
| Rio di Novele | AP | Acque di categoria "B": intero corso | B |
| Rio Noce Andreana | AP | Acque di categoria "A": intero corso | A |
| Tallacano | AP | Acque di categoria "B": intero corso | B |
| Tesino | AP | Acque di categoria "C2": intero corso | C2 |
| Tronto | AP | Zona di protezione - intero corso del Fosso di Camartina (dalla sorgente fino alla confluenza con il Fosso di Fonticelle ai sensi del D.M. 3/2/1990 poi zona di protezione ai sensi della L.R. n. 11/03) | A |
| Fosso di Tufo - Capodacqua | AP | Acque di categoria "A-ZTM": Fosso di "Tufo - Capodacqua": intero corso competenza regionale | A-ZTM |
| Fosso di Tufo - Capodacqua | AP | Zona di protezione: Fosso di "Tufo - Capodacqua": intero corso competenza regionale | A-ZTM |
| Tronto | AP | Acque di categoria "B": dal viadotto sulla ss. Salaria al confine con la provincia di Rieti fino alle Terme di Acquasanta Terme | B |
| Tronto | AP | Cattura e Rilascia: dal viadotto di Faete alla località "Pinetina" dislocata a 500 metri a valle dello sbarramento idroelettrico di Trisungo (Superstrada direzione Roma) | B |
| Tronto | AP | Zona di ripopolamento a vocazione riproduttiva: dal viadotto di Faete a 800 metri a valle | B |
| Tronto | AP | Acque di categoria "C2": dalle Terme di Acquasanta Terme allo sbarramento idroelettrico in località Mozzano escluso bacino di Corneto | C2 |
| Tronto | AP | Acque di categoria "C1": dallo sbarramento idroelettrico in località Mozzano al ponte della SP1b in località Piattoni Villa Sant'Antonio | C1 |
| Tronto | AP | Acque di categoria "C2": dal ponte della SP1b in località Piattoni Villa Sant'Antonio fino alla foce | C2 |
| Tronto; Bacino Corneto | AP | Acque di categoria "C2": intero bacino; tecniche e limitazioni legate alla classificazione delle acque; è vietato l'uso del natante; | C2 |
| Tronto | AP | Zona di ripopolamento a vocazione riproduttiva: tratto ricadente entro i confini della Regione Marche all'interno del perimetro della riserva regionale della "Sentina" in Comune di S. Benedetto del Tronto | C2 |

| NOME TRATTO | | | PROV. | DEFINIZIONE PUNTO D'INIZIO E PUNTO DI FINE TRATTO | CLASSIFICAZIONE ACQUE |
|-------------|---------|-----------|-------|--|-----------------------|
| Chienti | ramo di | Muccia | MC/FM | Acque di categoria "A-ZTM": Dal confine regionale al confine regionale (anse fluviali di transizione tra i confini regionali di Umbria e Marche) | A-ZTM |
| Chienti | ramo di | Muccia | MC/FM | Acque di categoria "A-ZTM": Dal confine regionale alla cascata del ponte della SP 256 in località Muccia | A-ZTM |
| Chienti | ramo di | Muccia | MC/FM | Acque di categoria "B": Dalla cascata del ponte della PS 256 in località Muccia alla confluenza con il fiume Chienti ramo di Pievetorina | B |
| Chienti | ramo di | Muccia | MC/FM | Zona di protezione: ponte della SP 256 in località Muccia al ponte in fraz. Maddalena (Strada per Visso) | B |
| Chienti | | | MC/FM | Zona di protezione: affluente Fosso di Statte intero percorso | A |
| Chienti | | | MC/FM | Zona di protezione: tratto dallo sbocco della Centrale Enel di Valcimarra fino al ponte per Valcimarra stessa | A |
| Chienti | | | MC/FM | Zona temporanea di protezione: dalla cascata sita all'imbocco del bacino artificiale "Le Grazie" di Tolentino allo sbocco della centrale idroelettrica di Fonte Moreto (inclusa) | B |
| Chienti | | | MC/FM | Zona temporanea di protezione: dal ponte di Piediripa fino al Campo Sportivo di Villa S. Filippo in corrispondenza del confine amministrativo della Provincia di Fermo | C2 |
| Chienti | | | MC/FM | Acque di categoria "B": dalla confluenza con Chienti ramo di Pievetorina al punto di immissione bacino di lago di Caccamo ad esclusione del lago di polverina | B |
| Chienti | | | MC/FM | Acque di categoria "C1": dallo sbarramento di Caccamo fino all'inizio del bacino di "Le Grazie" | C1 |
| Chienti; | Bacino | Le Grazie | MC/FM | Acque di categoria "C2": intero bacino; è fatto divieto di asportazione delle seguenti specie ittiche: savetta, scardola, triotto, vairone, alborella, carassio, cavedano; tali specie vanno conservate in vivo in nassa avente diametro non inferiore a 40 cm e lunghezza non inferiore a cm. 150, munito di almeno quattro cerchi tendi rete. | C2 |
| Chienti | | | MC/FM | Acque di categoria "C2": dallo sbarramento Le Grazie alla foce | C2 |
| Chienti; | Bacino | Caccamo | MC/FM | Acque di categoria "C2": intero bacino; tecniche e limitazioni legate alla classificazione delle acque | C2 |
| Ambro | | | FM | Acque di categoria "A-ZTM": intero corso | A-ZTM |
| Ambro | | | FM | Zona di protezione: intero corso | A-ZTM |
| Cossudro | | | FM | Acque di categoria "A-ZTM": intero corso | A-ZTM |
| Cossudro | | | FM | Zona di protezione: intero corso | A-ZTM |
| Ete Vivo | | | FM | Acque di categoria "C2": intero corso | C2 |
| Lera | | | FM | Acque di categoria "A-ZTM": intero corso | A-ZTM |
| Lera | | | FM | Cattura e Rilascia: intero corso. Pesca consentita con tecniche di pesca a mosca, pesca a spinning e pesca a filo con esche silicomiche | A-ZTM |

| NOME TRATTO | PROV. | DEFINIZIONE PUNTO D'INIZIO E PUNTO DI FINE TRATTO | CLASSIFICAZIONE ACQUE |
|--|-------|--|-----------------------|
| Rio Canale (Ponte Nina) | FM | Acque di categoria "C2": intero corso | C2 |
| Rio Canale (Ponte Nina); Bacino Ponte Nina | FM | Cattura e Rilascia: intero bacino | C2 |
| Tenna | FM | Acque di categoria "A-ZTM": dalle sorgenti fino al ponte sulla SP 237 di Amandola direzione Comunanza (Ponte luce elettrica) | A-ZTM |
| Tenna | FM | Zona di protezione: dalle sorgenti fino alla confluenza con torrente Cossudro | A-ZTM |
| Tenna | FM | Cattura e Rilascia: "dal ponte San Giacomo nel Comune di Montefortino al manufatto della presa d'acqua ENEL in località Casa Innamorati di Amandola" – area a regolamentazione speciale-pesca consentita solo a mosca con numero limitato di accessi giornalieri | A-ZTM |
| Tenna | FM | Acque di cat. "B": dal ponte sulla SP 237 di Amandola direzione Comunanza (Ponte luce elettrica) al Ponte Romano di Amandola | B |
| Tenna | FM | Acque di categoria "C1": dal Ponte Romano nel Comune di Amandola fino alla diga di San Ruffino | C1 |
| Tenna | FM | Acque di categoria "B": dalla diga di San Ruffino fino all'imbocco della Strada Provinciale San Salvatore "Tasciano" (direzione Servigliano) | B |
| Tenna | FM/MC | Acque di categoria "C2": dall'imbocco della strada Prov.le San Salvatore "Tasciano" (direzione Servigliano) alla foce | C2 |
| Tenna: Bacino di San Ruffino | FM | Acque di categoria "C1": intero bacino | C1 |
| Vetemastro | FM | Acque di categoria "B": intero corso | B |
| Aso | FM | vedi AP/FM | |
| Cesolone | MC | Acque di categoria "A": intero corso | A |
| Chienti, ramo di Pievetorina | MC | Acque di categoria "A": dalle sorgenti alle vasche di depurazione presso l'allevamento suino "Nino" | A |
| Torrente Santangelo | MC | Acque di categoria "A-ZTM": dalla sorgente alla confluenza con il fiume Chienti | A-ZTM |
| Torrente Santangelo | MC | Zona di Protezione: dalla sorgente alla cascata di Pievetorina in Prefoglio | A-ZTM |
| Chienti, ramo di Pievetorina | MC | Acque di categoria "B": dalle vasche di depurazione presso l'allevamento Nino fino alla confluenza con il fiume Chienti | B |
| Esinante | MC/AN | Acque di categoria "B": intero corpo idrico | B |
| Esino | MC/AN | Acque di categoria "A-ZTM": dalla sorgente allo sbarramento della cascata "Lu Cascù de Carbonari" di Matelica compresi tutti gli affluenti | A-ZTM |
| Esino | MC/AN | Zona di protezione: dalla sorgente alla prima passerella in legno a valle di casa Mosconi in località La Valle, coincidente con il confine della ZPS (come da tabellazione) | A-ZTM |
| Esino | MC/AN | Cattura e Rilascia: dalla prima passerella in legno a valle di casa Mosconi in località La Valle, coincidente con il confine della ZPS alla confluenza con il Fosso San Giovanni | A-ZTM |

| NOME TRATTO | PROV. | DEFINIZIONE PUNTO D'INIZIO E PUNTO DI FINE TRATTO | CLASSIFICAZIONE ACQUE |
|-------------------------------------|-------|---|-----------------------|
| Esino | MC/AN | Acque di categoria "B" : della cascata "Lu Cascù de Carbonari" di Matelica al bivio Incrocca (confine Ancona Macerata) | B |
| Esino | MC/AN | Acque di categoria "B" : dal confine a monte del Parco Gola della Rossa e Frasassi fino alla diga Sant'Elena | B |
| Esino – Canale ENEL | MC/AN | Acque di categoria "B" : Intero corso nell'abitato Serra S. Quirico e Cupramontana | B |
| Esino | MC/AN | Acque di categoria "C2" : dal bivio Incrocca (confine Ancona-Macerata) al confine a monte del Parco Gola della Rossa e Frasassi | C2 |
| Esino | MC/AN | Cattura e Rilascia : pesca con sole esche artificiali a mosca e tenkara: dal ponte di "Varani" alla diga di S. Elena nel territorio del Comune di S. Quirico. In tale tratto la pesca è consentita con sole esche artificiali munite di un solo amo privato dell'ardiglione. Vietato l'utilizzo di esche siliconiche e di gomme, fermo restando il rispetto di ogni altra disposizione prevista dalla L.R. 11/2003 | B |
| Esino | MC/AN | Acque di categoria "C1" : dalla diga di S. Elena al Ponte dei Castelli di Castelbellino | C1 |
| Esino – Canale ENEL | MC/AN | Acque di categoria "C2" : dalla diga di S. Elena alla diga di Franciolini | C2 |
| Esino – Canale ENEL e Pallavicino | MC/AN | Acque di categoria "C2" : dalla diga di Franciolini al ponte dei Castelli di Castelbellino | C2 |
| Esino | MC/AN | Acque di categoria "C2" : dal Ponte dei Castelli di Castelbellino alla foce | C2 |
| Fiastrella | MC | Acque di categoria "A" : dalle sorgenti sino al ponte dell'abitato di Campanelle | A |
| Fiastrella | MC | Acque di categoria "B" : dall'abitato di Campanelle fino al ponte delle Macchie | B |
| Fiastrella | MC | Acque di Categoria "C2" : dal ponte delle Macchie alla confluenza con il fiume Chienti | C2 |
| Fiastrella | MC/FM | Zona di protezione : dalla confluenza con il torrente Entogge fino al termine del tratto compreso nella Riserva Naturale Abbadia di Fiastra | C2 |
| Fiastrone | MC | Acque di categoria "A-ZTM" : dalla sorgente al ponte di Morico ivi compresi gli affluenti escluso bacino di Fiastra | A-ZTM |
| Fiastrone | MC | Zona di protezione : dalle sorgenti fino alla confluenza con il torrente dell'Acquasanta, | A.-ZTM |
| Fiastrone | MC | Zona di protezione : dallo sbarramento del Lago di Fiastra fino alla località Ponte Fiastrone | A.-ZTM |
| Fiastrone | MC | Cattura e Rilascia : dalla confluenza con il torrente dell'Acquasanta all'imbocco del Lago di Fiastra | A.-ZTM |
| Torrente Acquasanta | MC | Zona di protezione : dalle sorgenti fino alla confluenza con il torrente Fiastrone, | A.-ZTM |
| Torrente Rio Sacro | MC | Zona di protezione : dalle sorgenti fino alla confluenza con il torrente Fiastrone, | A.-ZTM |
| Fiastrone | MC | Acque di categoria "B" : dal ponte di Morico alla confluenza con il fiume Chienti, affluenti compresi | B |
| Fiastrone; Bacino di Fiastra | MC | Acque di categoria "C2" : intero bacino; tecniche e limitazioni legate alla classificazione delle acque | C2 |
| Rio Boccafornace (torrente Fornace) | MC | Acque di categoria "A-ZTM" : intero corso e suoi affluenti escluso bacino Boccafornace | A-ZTM |
| Bacino Boccafornace | MC | Acque di categoria "B" : intero bacino; | B |

| NOME TRATTO | PROV. | DEFINIZIONE PUNTO D'INIZIO E PUNTO DI FINE TRATTO | CLASSIFICAZIONE ACQUE |
|---|-------|---|-----------------------|
| Fosso di Frontale | MC | Acque di categoria "A": dalla sorgente alla confluenza del fosso di Fornaci (Località Varco) | A |
| Fosso di Frontale | MC | Acque di categoria "B": dalla confluenza del fosso di Frontale Fornaci (Località Varco) alla confluenza nel bacino di Castreccioni | B |
| Fosso di Statte | MC | Acque di categoria "A": intero corso | A |
| Gregorietti | MC | Acque di categoria "A": intero corso | A |
| La Folla | MC | Acque di categoria "A": intero corso | A |
| Fosso delle Conce | MC | Acque di categoria "A": dalle sorgenti fino al ponte per la Strada Provinciale per Sarnano | A |
| Fosso delle concee Conce | MC | Acque di categoria "B": dal ponte per la Strada Provinciale per Sarnano fino all'incrocio col fiume Chienti | B |
| Monocchia | MC | Acque di categoria "A": dalla sorgente fino al ponte sulla strada via del monocchia | A |
| Monocchia | MC | Acque di categoria "B": dal ponte strada via del monocchia al ponte sulla Strada Prov.le Montefano-Montecassiano | B |
| Monocchia | MC | Acque di categoria "C2": dal ponte sulla Strada Prov.le Montefano-Montecassiano alla confluenza con il fiume Potenza | C2 |
| Monocchia | MC | Zona di protezione: tratto compreso tra le sorgenti ed il ponte di Via S Maria delle Grazie | A |
| Musone | MC/AN | Acque di categoria "A": dalle sorgenti fino alla confluenza con Fosso di Pozzo | A |
| Musone | MC/AN | Acque di categoria "A": affluente torrente Argiano, dalla sorgente all'immissione nel bacino di Castreccioni | A |
| Musone | MC/AN | Zona di protezione: tratto compreso tra la diga di Castreccioni e la sorgente Crevalcore intera fascia impermeabilizzata posta a monte della diga Castreccioni di Cingoli | A |
| Musone | MC/AN | Zona temporanea di protezione: dal Ponte nuovo di Civitello alla confluenza con il fosso di Castel Sant'Angelo | A |
| Musone | MC/AN | dal Mulino della Codarda al ponte Musone SP.362 | B |
| Musone | MC/AN | Zona temporanea di protezione; affluente Fosso Frontale, dalla concessione piccolo Lido alla Loc. Varco | B |
| Musone | MC/AN | Acque di categoria "B": dalla confluenza con Fosso di Pozzo al molino della Codarda sul ponte di confine con la provincia di Ancona (loc. Castelrosino) | B |
| Musone; Bacino Castreccioni – Lago di Cingoli | MC/AN | Acque di categoria "B": intero bacino | B |
| Musone | MC/AN | Acque di categoria "C2": dal Ponte Musone S.P. 362 alla foce | C2 |
| Nera | MC | Acque di categoria "A-ZTM": intero corso | A-ZTM |
| Nera | MC | Zona di protezione: dal ponte della Provinciale Visso-Castelsantangelo SP139 sino al ponte Serafini (centrale idroelettrica) | A-ZTM |

| NOME TRATTO | PROV. | DEFINIZIONE PUNTO D'INIZIO E PUNTO DI FINE TRATTO | CLASSIFICAZIONE ACQUE |
|---------------------------------|-------|--|-----------------------|
| Torrente Rio Vallone di Rapegna | MC | Zona di protezione: dalla sorgente alla confluenza con il fiume Nera all'interno dell'abitato di Castelsantangelo sul Nera (Comune di Castelsantangelo) | A-ZTM |
| Nera | MC | Zona di protezione: interno vasca di captazione dell'acqua della centrale elettrica sita nella Zona artigianale del Comune di Castelsantangelo sul Nera | A-ZTM |
| Nera | MC | Zona di protezione: tratto compreso tra lo sbarramento ENEL a valle di Visso e il ponte posto a valle dell'isola ecologica comunale di Visso | A-ZTM |
| Nera | MC | Zona di protezione: tratto compreso tra Ponte Lato (ubicato a monte del Giardino della Sibilla, nei pressi del ristorante "La Filanda") e il punto di confluenza del fiume Nera con il torrente Ussita) | A-ZTM |
| Nera | MC | Zona di protezione: tratto parallelo all'allevamento di trote Cherubini Remo | A-ZTM |
| Vallopa | MC | Zona di protezione: intero corso | A-ZTM |
| Palente | MC | Acque di categoria "A": Dalla sorgente al Ponte in Loc. Le Calvie in prossimità dell'incrocio per la strada Caselle | A |
| Palente | MC | Acque di categoria "B": dal Ponte in Località Le Calvie in prossimità dell'incrocio per la strada Caselle fino alla confluenza con il Potenza | B |
| Potenza | MC | Acque di categoria "A": Dalle sorgenti sino al ponte della SS 361 per Camerino loc. Torre del Parco (escluso canale di Leo) | A |
| Potenza | MC | Acque di categoria "A-ZTM": Dalle sorgenti di Laverinello e Fonti di Brescia sino alla fine del sentiero per "Li Vurgacci" | A-ZTM |
| Potenza | MC | Zona di protezione: Dalle sorgenti sino alla confluenza con il fosso di Campodonico | A-ZTM |
| Fosso di Campodonico | MC | Cattura e Rilascia: dalle sorgenti sino alla confluenza con il fiume Potenza – Solo pesca a mosca, a spinning e pesca a filo con esche siliconiche | A-ZTM |
| Potenza | MC | Zona di protezione: compresa tra la presa dell'acqua dell'allevamento Sprega-Valpotenza fino al punto di rilascio dell'acqua stessa nel fiume (Comune di Fiuminata) | A-ZTM |
| Potenza | MC | Cattura e Rilascia: dal ponte della frazione di San Cassiano nel comune di Fiuminata, sino al Ponte Marmone di Pioraco | A-ZTM |
| Potenza | MC | Divieto di Pesca: canale collettore parallelo al tratto che va dalla passerella in legno del Comune di Pioraco fino al Ponte Marmone | A-ZTM |
| Potenza | MC | Zona di protezione: Dal Ponte "Marmone" alla fine del percorso "Vurgacci" | A-ZTM |
| Potenza | MC | Zona di protezione: Fosso Gregorietti per l'intero percorso | A |
| Potenza | MC | Acque di cat. A: dalla fine del percorso Vurgacci al ponte sulla S.S. 361 per Camerino Fosso | A |
| Potenza | MC | Cattura e Rilascia: Dalla fine del percorso Vurgacci al ponte sulla statale 361 (bivio per Cartiere Fedrigoni) | A |

| NOME TRATTO | PROV. | DEFINIZIONE PUNTO D'INIZIO E PUNTO DI FINE TRATTO | CLASSIFICAZIONE ACQUE |
|-------------|-------|---|-----------------------|
| Potenza | MC | Cattura e Rilascia: dal ponte in località Seppio in comune di Pioraco, presso cava FIMIC, al ponte sulla strada statale 256 mucchese loc. Torre del Parco, in comune di Castelraimondo, fermi restando i limiti ed i divieti generali, è consentita la pesca con la mosca artificiale e spinning, con amo singolo privo di ardiglione o con ardiglione schiacciato. È comunque sempre vietato l'uso di ancorette, nonché di piombi o galleggianti lungo la lenza. È inoltre vietato l'uso di esche siliconiche e la detenzione di esche naturali. È obbligatoria la detenzione del guadino. Il pesce allamato deve essere reimpresso in acqua il prima possibile. Non è ammesso portare al seguito pesce anche se catturato in altro luogo | A |
| Potenza | MC | Acque di categoria "B": dal ponte sulla S.S. 361 per Camerino in loc. Torre del Parco sino al ponte del cementificio di Selvalagli | B |
| Potenza | MC | Acque di categoria "C1": Canale di Leo intero tratto | C1 |
| Potenza | MC | Acque di categoria "B": dal ponte del cementificio di Selvalagli fino al ponte di S. Antonio di S. Severino Marche | B |
| Potenza | MC | Acque di categoria "B": dal ponte del S. Antonio di S. Severino Marche fino al ponte di Taccoli | B |
| Potenza | MC | Acque di categoria "C2": dal ponte di Taccoli – Colotto alla briglia della presa canale in località San Lazzaro di San Severino Marche | C2 |
| Potenza | MC | Acque di categoria "C1": dalla briglia della presa canale in località San Lazzaro di San Severino Marche al passo sul fiume presso la zona industriale di Passo di Treia | C1 |
| Potenza | MC | Acque di categoria "C2": dal passo sul fiume presso la zona industriale di Passo di Treia alla foce | C2 |
| Rio Terro | MC | Acque di categoria "A": intero corso | A |
| Rio Terro | MC | Zona di protezione: dalle Sorgenti fino alla cascatella sotto il ponte all'inizio dell'abitato di Terro (Comune di Sarnano) | A |
| Salino | MC | Acque di categoria "B": intero corso | B |
| Scarsito | MC | Acque di categoria "A-ZTM": intero corso e suoi affluenti | A-ZTM |
| Scarsito | MC | Cattura e Rilascia: dal ponte nei pressi del ristorante "Il Sentiero del Sole" nel comune di Sefro, fino al ponte della strada provinciale n 97 che conduce al comune di Sefro all'interno dell'abitato di Pioraco. | A -ZTM |
| Scarsito | MC | Zona di protezione: tratto dalla confluenza col fiume Potenza fino al ponte della strada provinciale n 97 che conduce al comune di Sefro | A-ZTM |
| Scarsito | MC | Zona di protezione: tratto dalla sorgente al ponte a valle della cascata di fronte al Ristorante Faustina | A-ZTM |
| Scarsito | MC | Zona di protezione: tratto tra la presa dell'acqua dell'allevamento F.lli Rossi e lo sbocco dello stesso (Comune di Sefro) | A-ZTM |
| Selvazzano | MC | Acque di categoria "A": intero corso | A |

| NOME TRATTO | PROV. | DEFINIZIONE PUNTO D'INIZIO E PUNTO DI FINE TRATTO | CLASSIFICAZIONE ACQUE |
|---------------------|-------|--|-----------------------|
| Tenna | | vedi FM/MC | |
| Tennacola | MC | Acque di categoria "A": dalla sorgente al molino Rigoli | A |
| Tennacola | MC | Acque di categoria "A-ZTM": dalla sorgente allo sbarramento delle cascate intermedie di Sarnano della Chiesetta della Madonna di Loreto | A-ZTM |
| Fosso della Madonna | MC | Acque di categoria "A": dalla sorgente alla confluenza con il Tennacola | A |
| Tennacola | MC | Acque di categoria "B": dal molino di Rigoli fino alla confluenza con il Tenna | B |
| Ussita | MC | Acque di categoria "A-ZTM": intero corso | A-ZTM |
| Ussita | MC | Zona di protezione: dalla sorgente fino alla seconda cascata a valle del ponte sulla strada Provinciale 130 in località Ussita | A-ZTM |
| Ussita | MC | Zona di protezione: tratto compreso tra l'allevamento Cherubini e la "Madonna dell'Uccelletto" | A-ZTM |
| Auro | PU | Acque di categoria "A": dal confine regionale alla confluenza con il torrente Meta | A |
| Auro | PU | Zona di protezione: affluente Fosso della Villa intero corso (Borgo Pace) | A |
| Auro | PU | Zona di protezione: affluente torrente Rio Pellico intero corso in Comune di Borgo Pace | A |
| Auro | PU | Zona di protezione: dal confine provinciale al ponte a valle di Parchiule (Borgo Pace) | A |
| Bisciugola | PU | Acque di categoria "A": intero corso | A |
| Biscubio | PU | Acque di categoria "A": dalla confluenza con il Carlano alla confluenza con il Rio Vitoschio | A |
| Biscubio | PU | Acque di categoria "A-ZTM": dalla confluenza con il Carlano alla Cascata in località Osteria Nuova di Apecchio compresi i fossi minori | A-ZTM |
| Carlano | PU | Zona di protezione: intero corso | A-ZTM |
| Biscubio | PU | Zona di protezione: affluente torrente Vitoschio o dell'Eremita intero corso (Piobbico) | A |
| Biscubio | PU | Acque di categoria "B": dalla confluenza con il Rio Vitoschio alla confluenza con il fiume Candigliano | B |
| Biscubio | PU | Cattura e Rilascia: dalla passerella pedonabile in legno posta a 200 metri a monte del ponte dell'abitato di Piobbico fino alla confluenza nel fiume Candigliano | B |
| Certano | PU | Acque di categoria "A": dal confine regionale alla confluenza con il torrente Giordano | A-ZTM |
| Certano | PU | Zona di protezione: dal ponte di Pianello alla confluenza con il torrente Giordano | A-ZTM |
| Giordano | PU | Acque di categoria "A-ZTM": intero corso | A-ZTM |
| Giordano | PU | Zona di protezione: intero corso | A-ZTM |
| Certano | PU | Acque di categoria "A-ZTM": intero corso | A-ZTM |
| Bosso | PU | Acque di categoria "A-ZTM": dalla confluenza tra il torrente Certano e il torrente Giordano allo sbarramento in località San Nicolò di Secchiano | A-ZTM |
| Bosso | PU | Zona di protezione: dalla confluenza torrente Giordano con il torrente Certano alla briglia sotto la cabina dell'Enel, Pianello | A-ZTM |

| NOME TRATTO | PROV. | DEFINIZIONE PUNTO D'INIZIO E PUNTO DI FINE TRATTO | CLASSIFICAZIONE ACQUE |
|------------------|-------|--|-----------------------|
| Bosso | PU | Zona di protezione: affluente Fosso di Teria intero corso | A-ZTM |
| Bosso | PU | Acque di categoria "B" : dallo sbarramento in località San Niccolò al ponte della superstrada SP3 in località "tre pozzi" (Cagli) | B |
| Bosso | PU | Cattura e Rilascia : dallo sbarramento in località San Niccolò allo sbarramento in località mulino di Secchiano (Cagli) | B |
| Bosso | PU | Zona di protezione: affluente torrente Fiumicello intero corso | A |
| Bosso | PU | Acque di categoria "C1" : dal ponte della superstrada sp3 in località "tre pozzi" alla confluenza con il fiume Burano | C1 |
| Fiumicello | PU | Zona di protezione dalla sorgente alla confluenza con il torrente Certano | A |
| Burano | PU | Acque di categoria "A" : dal confine regionale fino all'ex caserma della Forestale (Cantiano) | A |
| Burano | PU | Zona di protezione : dal ponte di Colnovello alla ex caserma della Forestale (Cantiano) | A |
| Burano | PU | Zona di protezione: affluente torrente Balbano: dalla sorgente alla località Caselle di Balbano (Cantiano) | A |
| Burano | PU | Zona di protezione: affluente torrente Fiumicello: dal confine regionale alla confluenza con il fiume Burano in località Pontericcioni di Cantiano | A |
| Bevano | PU | Acque di categoria "A-ZTM" : intero corso compresi i fossi minori | A-ZTM |
| Bevano | PU | Zona di protezione : Intero corso | A-ZTM |
| Torrente Tenetra | PU | Acque di categoria "A-ZTM" : intero corso | A-ZTM |
| Torrente Tenetra | PU | Zona di protezione : Intero corso | A-ZTM |
| Burano | PU | Zona di protezione : dal Ponte Romano fino al primo viadotto della superstrada posto a monte del Ponte Romano, per un tratto di circa 150 metri (Cantiano) | A |
| Burano | PU | Acque di categoria "B" : dall'ex caserma della Forestale alla briglia in località Foci di Cagli | B |
| Burano | PU | Cattura e Rilascia : dall'ex caserma della Forestale al fosso dei gamberi ad esclusione della Zona di Protezione compresa tra il ponte romano ed il primo viadotto della superstrada posto a monte (circa 150 metri); | B |
| Burano | PU | Acque di categoria "C1" : dalla briglia in località Foci di Cagli al Ponte di Casavecchia in località Candiacci | C1 |
| Burano | PU | Acque di categoria "C1" : dal Ponte di Casavecchia in località Candiacci alla confluenza con il fosso di Screbbia | C1 |
| Burano | PU | Acque di categoria "C1" : dalla confluenza con il fosso di Screbbia alla briglia dell'ex mulino in località Smirra di Cagli | C1 |
| Burano | PU | Acque di categoria "C2" : dalla briglia dell'ex-mulino in località Smirra di Cagli alla confluenza con il Candigliano | C2 |

| NOME TRATTO | PROV. | DEFINIZIONE PUNTO D'INIZIO E PUNTO DI FINE TRATTO | CLASSIFICAZIONE ACQUE |
|-------------------|-------|---|-----------------------|
| Burano | PU | Zona di protezione: dalla diga di Crivellini alla confluenza con il fiume Candigliano (Acqualagna) | C2 |
| Burano | PU | Cattura e Rilascia: dalla confluenza con il fiume Bosso al Ponte di Casavecchia in comune di Cagli; tale restrizione non si applica per la trota iridea che va comunque soppressa; | C1 |
| Candigliano | PU | Acque di categoria "A": Dalla sorgente al ponte sulla strada provinciale Apecchio- S. Angelo in Vado compreso | A |
| Candigliano | PU | Acque di categoria "C2": dal ponte sulla strada provinciale Apecchio-S. Angelo in Vado alla confluenza del fiume Burano nel fiume Candigliano | C2 |
| Candigliano | PU | Cattura e Rilascia: dalla confluenza del fiume Biscubio nel Candigliano al ponte del campo sportivo nuovo (Piobbico) | B |
| Candigliano | PU | Acque di categoria "C2": Dalla confluenza con il Burano alla confluenza con il fiume Metauro | C2 |
| Candigliano | PU | Cattura e Rilascia dalla confluenza con il fiume Burano all'inizio della riserva del Furlo (Acqualagna) | C2 |
| Cesano | PU/AN | Acque di categoria "A-ZTM": dalla sorgente alla cascata delle Bocchette in località Leccia di Sant'Abbondio | A-ZTM |
| Cesano | PU/AN | Zona di protezione: dalla sorgente alla cascata delle Bocchette in località Leccia di Sant'Abbondio | A-ZTM |
| Cesano | PU/AN | Acque di categoria "B": dalla cascata delle Bocchette in località Leccia di Sant'Abbondio alla cascata di Briscolino (Bellisio Solfare) | B |
| Cesano | PU/AN | Acque di categoria "C1": dalla cascata di Briscolino (Bellisio Solfare) al ponte di Pergola dei lavatoi presso il punto di immissione del torrente Cinisco | C1 |
| Cesano | PU/AN | Acque di categoria "B": dal ponte di Pergola dei lavatoi alla briglia di Vallerea (Pergola) | B |
| Cesano | PU/AN | Acque di categoria "C2": al ponte di Pergola dei lavatoi presso il punto di immissione del torrente Cinisco fino alla foce | C2 |
| Cinisco | PU | Acque di categoria "A-ZTM": dalla sorgente allo sbarramento artificiale a monte di Frontone | A-ZTM |
| Cinisco | PU | Zona di Protezione: dalla sorgente allo sbarramento artificiale a monte di Frontone | A-ZTM |
| Torrente Mandrale | PU | Acque di categoria "A-ZTM": intero corso | A-ZTM |
| Torrente Mandrale | PU | Zona di Protezione: dalla sorgente alla confluenza con il fiume Cinisco | A-ZTM |
| Cinisco | PU | Acque di categoria "B": Dalla località Foce di Frontone allo sbarramento in località Torricella | B |
| Cinisco | PU | Acque di categoria "C1": dallo sbarramento in località Torricella alla confluenza con il fiume Cesano (ponte dei Lavatoi di Pergola) | C1 |
| Conca | PU | Cattura e Rilascia: dal confine di regione al ponte della Briglie (in località Ca'Rosso, Comune Monte Cerignone) | C2 |
| Conca | PU | Cattura e Rilascia: dal ponte di Montecerignone (a valle dell'abitato) alla località San Donato in comune di Montegrimano Terme | C2 |
| Foglia | PU | Acque di categoria "C2": intero corso | C2 |

| NOME TRATTO | PROV. | DEFINIZIONE PUNTO D'INIZIO E PUNTO DI FINE TRATTO | CLASSIFICAZIONE ACQUE |
|---|-------|---|-----------------------|
| Foglia; Bacino Mercatale | PU | Acque di categoria "C2": intero bacino | C2 |
| Foglia; Bacino Mercatale | PU | Cattura e Rilascia: dal punto di immissione torrente Apsa allo sbarramento | C2 |
| Foglia | PU | Cattura e Rilascia: dal ponte di legno di fronte alle scuole consorziate di Pian Mauro di Montecchio, alla cascata a valle del ponte di Berloni (Vallefoglia - Montelabbate) | C2 |
| Foglia | PU | Zona di protezione: dalla diga di Mercatale alla prima briglia a valle (Sassocorvaro) | C2 |
| Foglia | PU | Zona di protezione: dal ponte di legno di fronte alle scuole consorziate di Pian Mauro di Montecchio a 800 metri a valle in prossimità ex lago delle Querce. | C2 |
| Fosso dell'Eremo | PU | Acque di categoria "A": intero corso | A |
| Fosso dell'Eremo | PU | Zona di protezione: intero corso | A |
| Fosso delle Vene (o Caldare) | PU | Acque di categoria "A": intero corso | A |
| Meta | PU | Acque di categoria "A": dalla sorgente alla confluenza con il torrente Auro | A |
| Metauro | PU | Acque di categoria "B": dalla confluenza dei torrenti Meta ed Auro alla briglia al centro del paese di Mercatello sul Metauro | B |
| Metauro | PU | Acque di categoria "C1": dalla briglia al centro del paese di Mercatello sul Metauro alla briglia presso il ponte vecchio al centro del paese di Sant'Angelo in Vado | C1 |
| Metauro | PU | Acque di categoria "C2": dalla briglia presso il ponte vecchio al centro del paese di Sant'Angelo in Vado alla foce | C2 |
| Metauro | PU | Cattura e Rilascia: dal ponte della località Palazzi alla briglia presso il ponte vecchio al centro del paese di Sant'Angelo in Vado; tale restrizione non si applica per la trota iridea che va soppressa; | C1 |
| Metauro | PU | Cattura e Rilascia: dalla briglia presso il ponte vecchio al centro del paese di Sant'Angelo in Vado al ponte di San Giovanni in Petra (S. Angelo in Vado) | C2 |
| Metauro | PU | Cattura e Rilascia: dalla cascata Cà La Vecchia al ponte de Romagnoli (Str. Comunale Farneta) Urbania | C2 |
| Metauro | PU | Cattura e Rilascia: da Cà Lagostina (casa Verziere) al ponte della vecchia ferrovia in località Bivio Borzaga (Fermignano) | C2 |
| Metauro; Bacino Fossombrone (Ponte della Concordia) | PU | Acque di categoria "C2": intero bacino; tecniche e limitazioni legate alla classificazione delle acque | C2 |
| Metauro; Bacino Tavernelle | PU | Acque di categoria "C2": intero bacino; tecniche e limitazioni legate alla classificazione delle acque | C2 |
| Metauro | PU | Cattura e Rilascia: dalla diga di San Lazzaro al secondo ponte della ferrovia (Fossombrone) | C2 |
| Metauro | PU | Cattura e Rilascia: dal mattatoio di Fossombrone alla confluenza con il Rio Puto (Fossombrone) | C2 |
| Metauro | PU | Zona di protezione: dal secondo ponte della ferrovia al mattatoio comunale (Fossombrone) | C2 |

| NOME TRATTO | PROV. | DEFINIZIONE PUNTO D'INIZIO E PUNTO DI FINE TRATTO | CLASSIFICAZIONE ACQUE |
|-------------|-------|--|-----------------------|
| Mutino | PU | Zona di protezione: affluente Fosso dei Micci: tutto il corso (Carpegna) | A |
| Mutino | PU | Zona di protezione: affluente Fosso della Madonna: tutto il corso (Carpegna) | A |
| Mutino | PU | Zona di protezione: affluente rio maggio: tutto il corso (Carpegna) | A |
| Mutino | PU | Zona di protezione: affluente Fosso delle Ginestre: dalla sorgente al Ponte sulla SP per la strada Cantoniera | A |
| Mutino | PU | Cattura e Rilascia: affluente Fosso delle Ginestre: dal Ponte sulla SP per la strada Cantoniera fino alla confluenza con il torrente Mutino | A |
| Mutino | PU | Acque di categoria "A": dalla sorgente al ponte delle piane di Carpegna | A |
| Mutino | PU | Zona di protezione: dalla sorgente al ponte delle Piane di Carpegna | A |
| Mutino | PU | Cattura e Rilascia: dal ponte delle Piane (Carpegna) al Ponte Mutino di Carpegna | A |
| Mutino | PU | Acque di categoria "A": dal Ponte Mutino di Carpegna al ponte di Calmagnano | A |
| Mutino | PU | Cattura e Rilascia: dal ponte di Calmagnano al Ponte Vecchio di Frontino | B |
| Mutino | PU | Acque di categoria "B": da Ponte Vecchio di Frontino al ponte di ferro in località Ponte Nuovo di Frontino | B |
| Mutino | PU | Acque di categoria "C1": dal ponte di ferro in località Ponte Nuovo di Frontino alla confluenza con il fiume Foglia | C1 |
| Montedale | PU | Acque di categoria "A-ZTM": dal confine regionale alla confluenza con il torrente Guinza | A-ZTM |
| Guinza | PU | Acque di categoria "A-ZTM": dalla sorgente alla confluenza con il torrente Montedale | A-ZTM |
| S. Antonio | PU | Acque di categoria "A-ZTM": dalla confluenza torrenti Guinza e Montedale allo sbarramento in località Mercatello sul Metauro | A-ZTM |
| Screbia | PU | Acque di categoria "A": intero corso | A |
| Tarugo | PU | Acque di categoria "B": dalla sorgente al ponte di Cartoceto di Pergola | B |
| Tarugo | PU | Acque di categoria "C2": dal ponte di Cartoceto di Pergola alla confluenza con il fiume Metauro | C2 |
| Tavollo | PU | Acque di categoria "C2": intero corso | C2 |

TABELLA B - UBICAZIONE CAMPI GARA

| NOME TRATTO | PROV. | DEFINIZIONE PUNTO D'INIZIO E PUNTO DI FINE TRATTO | CLASSIFICAZIONE ACQUE |
|-----------------------|-------|--|-----------------------|
| Aso; Bacino Gerosa | AP/FM | campo gara: Intero bacino | C2 |
| Castellano | AP | campo gara: dalla Centrale ENEL di Porta Cartara al parcheggio di Porta Torricella di Ascoli Piceno | C1 |
| Tronto | AP | campo gara: Dalla Frazione Mozzano al Raccordo Superstrada Uscita Rosara | C1 |

| NOME TRATTO | PROV. | DEFINIZIONE PUNTO D'INIZIO E PUNTO DI FINE TRATTO | CLASSIFICAZIONE ACQUE |
|--|-------|--|-----------------------|
| Chienti; | MC/FM | campo gara: Dalla confluenza con il fiume Fiastrone a 100 metri prima del ponte SS77 var | C1 |
| Chienti; Bacino Polverina | MC/FM | campo gara: intero bacino di Polverina | C2 |
| Chienti; Bacino Caccamo | MC/FM | Acque di categoria "C2": intero bacino; tecniche e limitazioni legate alla classificazione delle acque | C2 |
| Chienti; Bacino Caccamo | MC/FM | campo gara: dal fosso Santa Lucia allo sbarramento | C2 |
| Rio Canale (Ponte Nina); Bacino Ponte Nina | FM | campo gara: intero bacino | C2 |
| Lago di Cavignano | AP | campo gara: intero bacino | C2 |
| Tenna | FM/MC | campo gara: 300 mt a monte del ponte S. Maria sulla sp 239 (Amandola) a 300 mt a valle dell'inizio salita per loc. Caccianebbia (Amandola) | C1 |
| Lago di Luce Cretarola | FM | campo gara: intero bacino | C2 |
| Esino | MC/AN | Campo gara: dalla diga Sant'Elena alla diga di Franciolini | C1 |
| Sentino | AN | Campo gara: dal ponte di via Rossini di Felcioni fino alla località di Liceto di Felcioni | C1 |
| Canale Pallavicino | MC/AN | Campo gara permanente: dalla parte finale del canale cementificato fino al ponte dei Castelli nel Comune di Maiolati Spontini | C2 |
| Fiastrone; Bacino Di Fiastra | MC | campo gara: intero bacino | C2 |
| Potenza – Canale di Leo | MC | campo gara: intero canale | C1 |
| Potenza | MC | campo gara: Tratto dal ponte in loc Taccoli – Colotto fino alla briglia della presa canale in località San Lazzaro di San Severino Marche | C2 |
| Potenza | MC | campo gara: dal rilascio del canale idroelettrico in località Pitino fino alla curva nei pressi dell'abitato di Miliani | C1 |
| Burano | PU | campo gara: dalla briglia in località Foci di Cagli, alla confluenza con il fiume Bosso | C1 |
| Bosso | PU | campo gara: dal ponte della superstrada SS3 in località "tre pozzi" alla confluenza con il torrente Burano | C1 |
| Cesano | PU/AN | campo gara: dal ponte sulla strada provinciale 41 per Castelleone di Suasa fino al depuratore di Castelvecchio | C2 |
| Foglia | PU | campo gara: dalla cascata in località Pontevecchio comune Vallefoglia al ponte dell'Autostrada A 14 comune di Pesaro | C2 |
| Foglia; Bacino Mercatale | PU | campo gara: dal punto di immissione torrente Apsa allo sbarramento, su entrambe le sponde | C2 |
| Foglia | PU | campo gara: permanente tratto "La Romana" in Vallefoglia con accesso in via dell'industria. | C2 |
| Metauro | PU | campo gara: dalla briglia al centro del paese di Mercatello sul Metauro alla briglia presso il ponte vecchio al centro del paese di Sant'Angelo in Vado | C1 |

| NOME TRATTO | PROV. | DEFINIZIONE PUNTO D'INIZIO E PUNTO DI FINE TRATTO | CLASSIFICAZIONE ACQUE |
|-------------|-------|---|-----------------------|
| Metauro | PU | campo gara: dalla briglia presso il ponte vecchio al centro del paese di Sant'Angelo in Vado fino al depuratore della zona industriale di Sant'Angelo | C2 |
| Metauro | PU | campo gara: dal ponte della ferrovia a monte dell'abitato di Fossombrone al secondo ponte della Ferrovia (Fossombrone); in tale tratto è fatto divieto di esercitare la pesca notturna alla carpa nei due gg. precedenti le gare | C2 |
| Metauro | PU | campo gara: dall'ex mattatoio comunale (Fossombrone) al punto di immissione del torrente rio Puto nel fiume Metauro (Loc. Ponte degli Alberi, Fossombrone) | C2 |
| Metauro | PU | campo gara: dal depuratore della zona industriale di Sant'Angelo alla passerella di tubi in cemento in località Cà L'Agostina (S. Angelo in Vado - Urbania - Fermignano) | C2 |
| Metauro | PU | campo gara: dal ponte di Sagrata (loc. cimitero Fermignano) al ponte della ferrovia di Bivio Borzaga (Fermignano) | C2 |
| Metauro | PU | campo gara: dalla centrale di Ponte degli Alberi alla diga di Tavernelle (Serrungarina) | C2 |
| Metauro | PU | campo gara: dalla diga di Tavernelle alla chiusa di Bellocchi (Fano) | C2 |
| Mutino | PU | campo gara: dalla passerella di Ponte Nuovo (loc. Frontino) alla confluenza con il fiume Foglia | C1 |

TABELLA C- UBICAZIONE TRATTI A GESTIONI PARTECIPATA APPROVATI E AFFIDATI CON D.D.P.F. n. 198 DEL 31 MARZO 2021 E NR. 223 DEL 26 MARZO 2024 IN VIGORE FINO AL TERMINE DELLE PROCEDURE DI ESPLETAMENTO DEL NUOVO BANDO DI ASSEGNAZIONE PREVISTO NELL'ANNO 2025

| NOME TRATTO | PROV. | GESTIONE PARTECIPATA: DEFINIZIONE PUNTO D'INIZIO E PUNTO DI FINE TRATTO | ASSOCIAZIONE PISCATORIA A CUI È STATA AFFIDATA LA GESTIONE |
|-------------|-------|--|---|
| Esino | AN | tra il ponte di "Varani" e la diga di Sant'Elena nel territorio del Comune di Serra San Quirico; | FIPSAS (Federazione Italiana pesca sportiva attività subacquee Comitato Regionale Marche) |
| Esino | AN | tra la traversa del bacino di presa del canale Enel in località Angeli di Rosora e lo sbarramento della diga Franciolini nel Comune di Castelplanio (AN) | FIPSAS (Federazione Italiana pesca sportiva attività subacquee Comitato Regionale Marche) |
| Tronto | AP | dal ponte di Borgo Solestà al collettore fognario in zona Campi da Tennis Morelli (Ascoli Piceno); | FIPSAS (Federazione Italiana pesca sportiva attività subacquee Comitato Regionale Marche) |
| Tronto | AP | dal collettore fognario in zona Campi da Tennis Morelli alla passerella pedonale di Monticelli (Ascoli Piceno); | FIPSAS (Federazione Italiana pesca sportiva attività subacquee Comitato Regionale Marche) |

| NOME TRATTO | PROV. | GESTIONE PARTECIPATA: DEFINIZIONE PUNTO D'INIZIO E PUNTO DI FINE TRATTO | ASSOCIAZIONE PISCATORIA A CUI È STATA AFFIDATA LA GESTIONE |
|--------------------|--------------|---|---|
| Tronto | AP | dalla passerella pedonale di Monticelli al ponte raccordo stradale tra SS4 Salaria e SP Bonifica in località Brecciarolo (Ascoli Piceno); | FIPSAS (Federazione Italiana pesca sportiva attività subacquee Comitato Regionale Marche) |
| Tronto | AP | dal viadotto di Faete alla località "Pinetina" dislocata a 500 metri a valle dello sbarramento idroelettrico d Trisungo (Superstrada direzione Roma) nel Comune di Acquata del Tronto (AP); | ENALPESCA Marche |
| Tenna | FM | dal ponte San Giacomo nel Comune di Montefortino al manufatto della presa d'acqua ENEL in località Casa Innamorati di Amandola; | FIPSAS (Federazione Italiana pesca sportiva attività subacquee Comitato Regionale Marche) |
| Tenna | FM | dal ponte di Callugo fino all'inizio della salita per Caccianebbia in località di Amandola; | FIPSAS (Federazione Italiana pesca sportiva attività subacquee Comitato Regionale Marche) |
| Potenza | MC | dalla passerella in legno al ponte romano detto "Marmone" nell'abitato di Pioraco | FIPSAS (Federazione Italiana pesca sportiva attività subacquee Comitato Regionale Marche) |
| Potenza | MC | dalla fine del percorso "Vurgacci" al bivio della SS361 per Cartiere Fedrigoni (MC) | FIPSAS (Federazione Italiana pesca sportiva attività subacquee Comitato Regionale Marche) |
| Potenza | MC | dal ponte della frazione di San Cassiano nel comune di Fiuminata alla passerella in legno in prossimità degli impianti sportivi nell'abitato di Pioraco | FIPSAS (Federazione Italiana pesca sportiva attività subacquee Comitato Regionale Marche) |
| Potenza | MC | dal ponte del cementificio di Selvalagli fino al ponte di S. Antonio di S. Severino Marche | FIPSAS (Federazione Italiana pesca sportiva attività subacquee Comitato Regionale Marche) |
| Scarzito | MC | dal bivio di Agolla nei pressi del ristorante "Il sentiero del sole" al ponte sulla provinciale 97 (bivio per Sefro) all'interno dell'abitato di Pioraco (MC) | FIPSAS (Federazione Italiana pesca sportiva attività subacquee Comitato Regionale Marche) |
| Bosso | PU | dalla sorgente San Niccolò alla briglia in località Molino di Secchiano (Cagli) | ARCIPESCA FISA Marche |
| Burano | PU | dall'ex caserma della Forestale al fosso dei gamberi (Comuni di Cantiano e Cagli) ad esclusione della Zona di Protezione compresa tra il ponte romano ed il primo viadotto della superstrada posto a monte (circa 150 metri); | FIPSAS (Federazione Italiana pesca sportiva attività subacquee Comitato Regionale Marche) |

| NOME TRATTO | PROV. | GESTIONE PARTECIPATA: DEFINIZIONE PUNTO D'INIZIO E PUNTO DI FINE TRATTO | ASSOCIAZIONE PISCATORIA A CUI È STATA AFFIDATA LA GESTIONE |
|----------------------------|--------------|--|---|
| Burano | PU | dalla confluenza con il fiume Bosso al ponte per Casavecchia (Cagli) | ARCIPESCA FISA Marche |
| Burano | PU | dal Ponte di Casavecchia in località Candiacci alla confluenza con il fosso di Screbbia; | ARCIPESCA FISA Marche |
| Foglia | PU | dal ponte di legno di fronte alle scuole consorziate di Pian Mauro comune di Vallefoglia al termine attraversamento del tubo del metano in località Fornace Pica comune di Pesaro; | ENALPESCA Marche |
| Mutino | PU | dalla briglia del ponte di ferro, località Pontenuovo di Frontino alla briglia di Pontedoccia (Frontino) | ARCIPESCA FISA Marche |
| S. Antonio | PU | dalla confluenza del torrente Montedale col torrente Guinza alla confluenza con il fiume Metauro (Mercatello sul Metauro); | ENALPESCA Marche |
| Foglia | PU | dal ponte su Via Ponchielli al Ponte della Ferrovia nel Comune di Pesaro (PU) | FIPSAS (Federazione Italiana pesca sportiva attività subacquee Comitato Regionale Marche) |
| Bacino di Mercatale | PU | Sponda di bacino delimitata dalle seguenti coordinate: punto di inizio (43.777922, 12.490918) e punto di fine (43.775088, 12.476806) nel Comune di Sassocorvaro (PU); | FIPSAS (Federazione Italiana pesca sportiva attività subacquee Comitato Regionale Marche) |

Zone di Tutela della Trota Mediterranea (ZTM) Pianificazione territoriale delle aree fluviali (ACQUE DI CAT.A-ZTM)

ALLEGATO AL PROGETTO OPERATIVO PER LA CONSERVAZIONE DELLA TROTA MEDITERRANEA NEL TERRITORIO REGIONALE

REGIONE MARCHE

GIUNTA REGIONALE

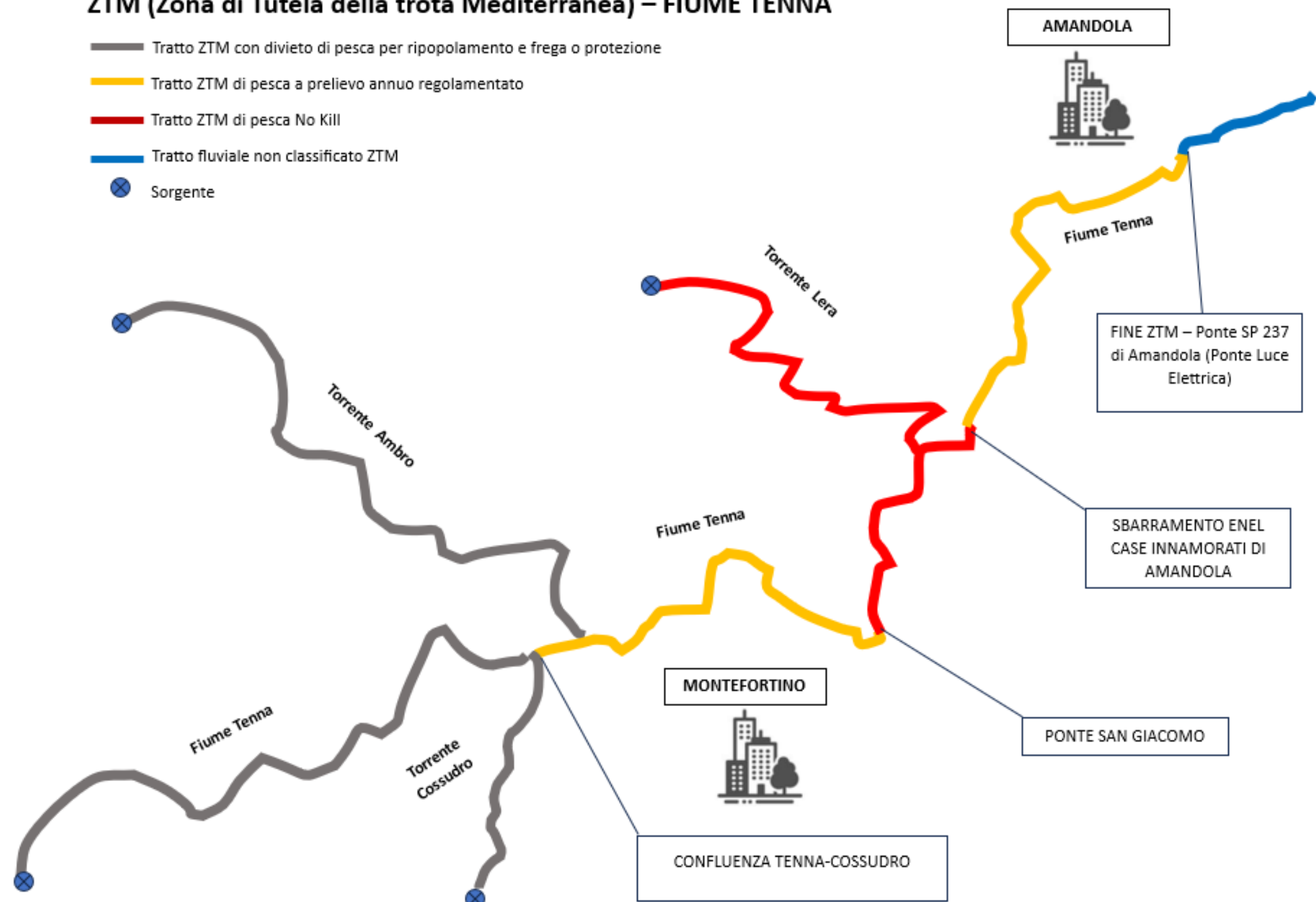
DIPARTIMENTO SVILUPPO ECONOMICO

DIREZIONE AGRICOLTURA E SVILUPPO RURALE

SETTORE FORESTAZIONE E POLITICHE FAUNISTICO VENATORIE – SDA AP/FM

ZTM (Zona di Tutela della trota Mediterranea) – FIUME TENNA

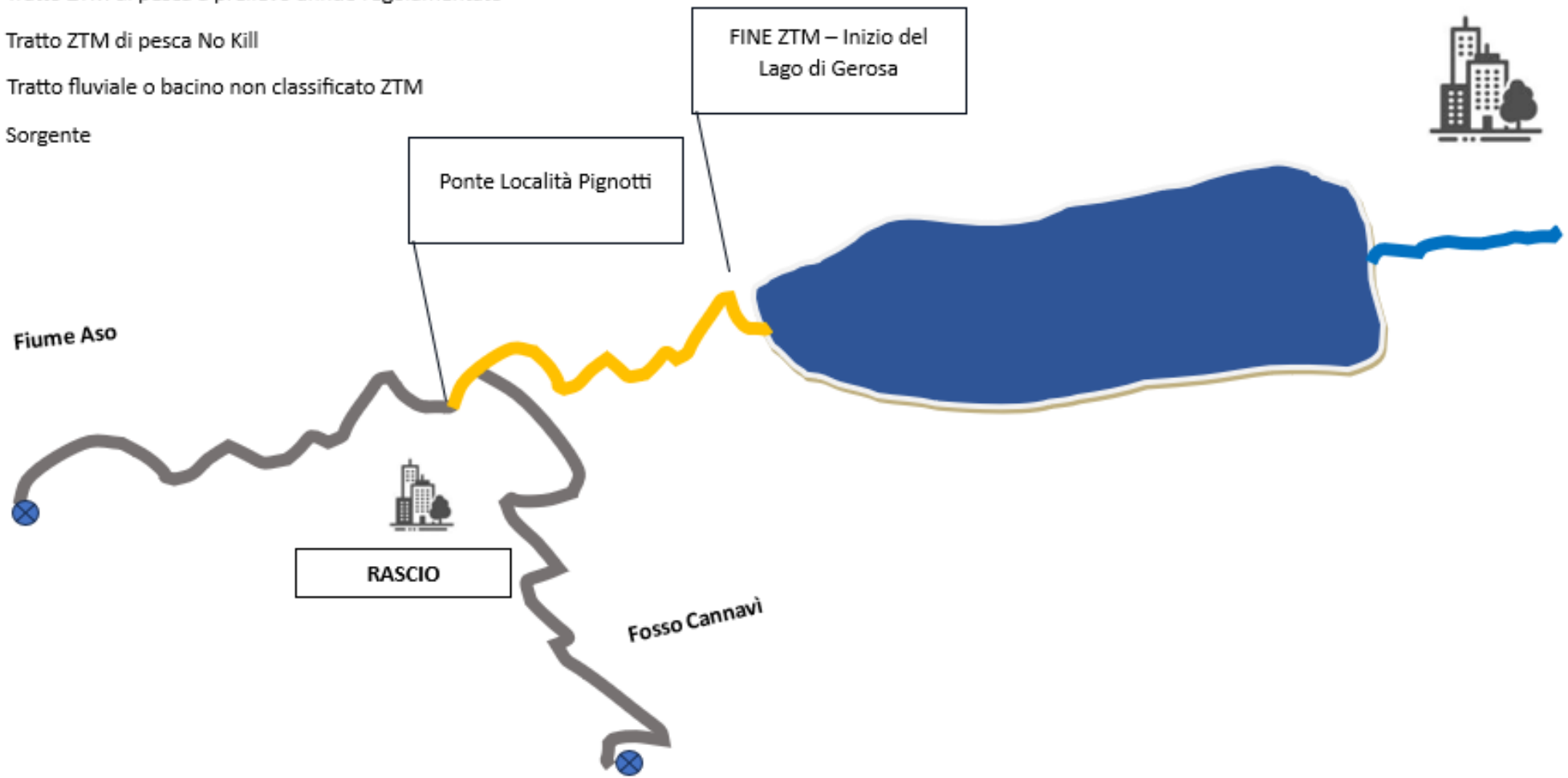
- Tratto ZTM con divieto di pesca per ripopolamento e frega o protezione
- Tratto ZTM di pesca a prelievo annuo regolamentato
- Tratto ZTM di pesca No Kill
- Tratto fluviale non classificato ZTM
- Sorgente



ZTM (Zona di Tutela della trota Mediterranea) – FIUME ASO

- Tratto ZTM con divieto di pesca per ripopolamento e frega o protezione
- Tratto ZTM di pesca a prelievo annuo regolamentato
- Tratto ZTM di pesca No Kill
- Tratto fluviale o bacino non classificato ZTM
- Sorgente

COMUNANZA



ZTM (Zona di Tutela della trota Mediterranea) – FIUME TRONTO

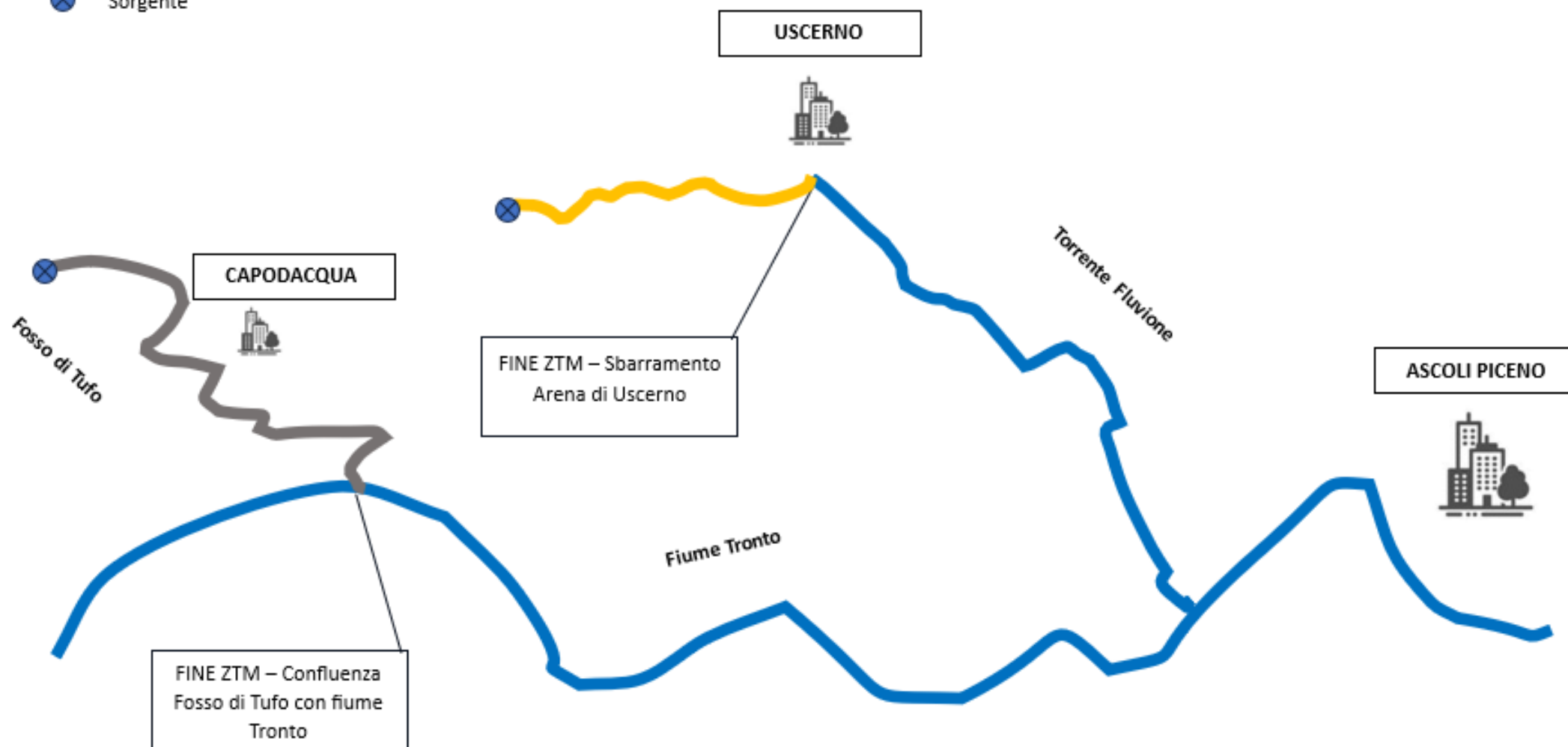
Tratto ZTM con divieto di pesca per ripopolamento e frega o protezione

Tratto ZTM di pesca a prelievo annuo regolamentato

Tratto ZTM di pesca No Kill

Tratto fluviale non classificato ZTM

Sorgente



ZTM (Zona di Tutela della trota Mediterranea) – FIUME TENNACOLA

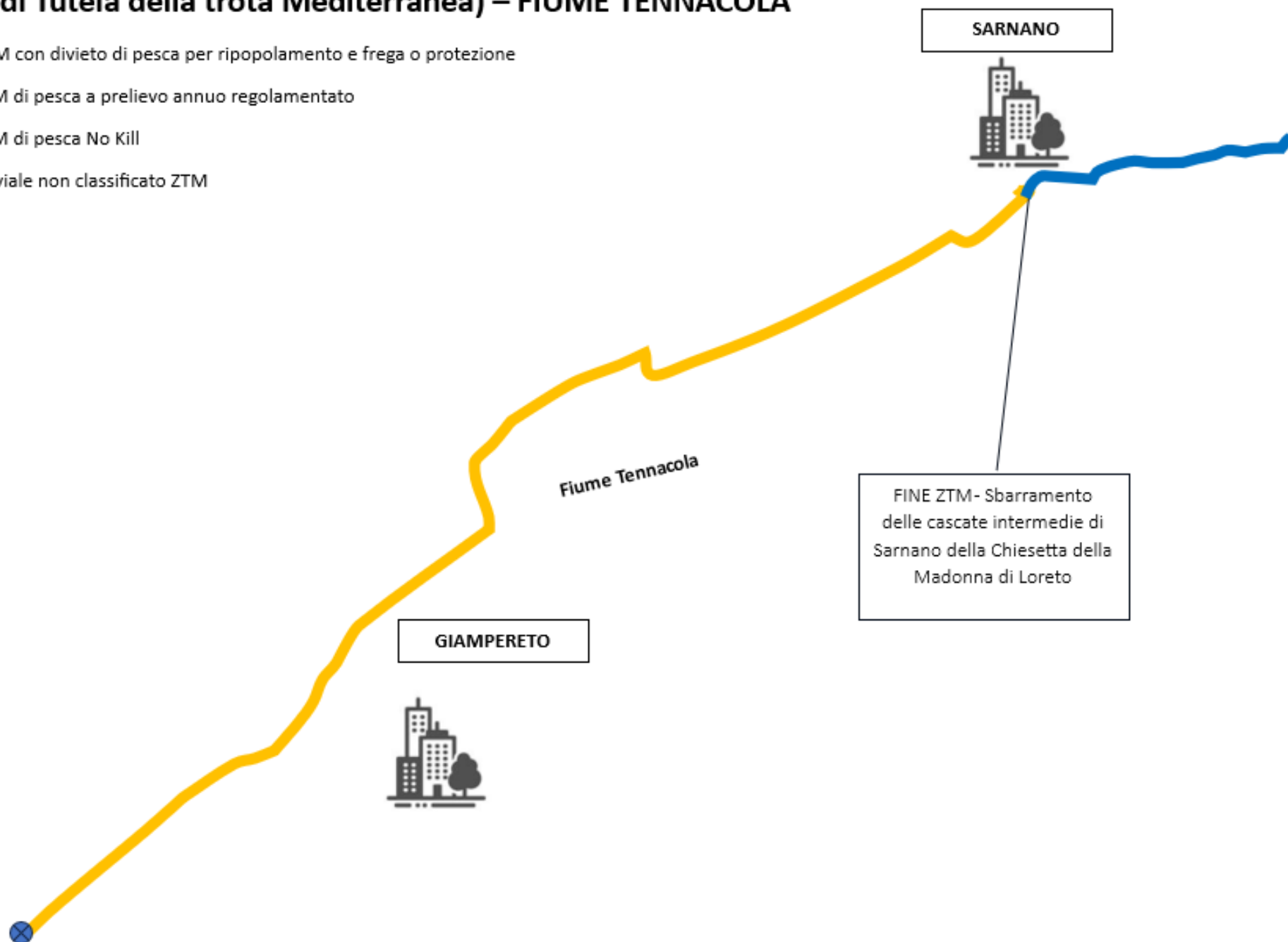
Tratto ZTM con divieto di pesca per ripopolamento e frega o protezione

Tratto ZTM di pesca a prelievo annuo regolamentato

Tratto ZTM di pesca No Kill

Tratto fluviale non classificato ZTM

Sorgente



ZTM (Zona di Tutela della trota Mediterranea) – FIUME FIASTRONE

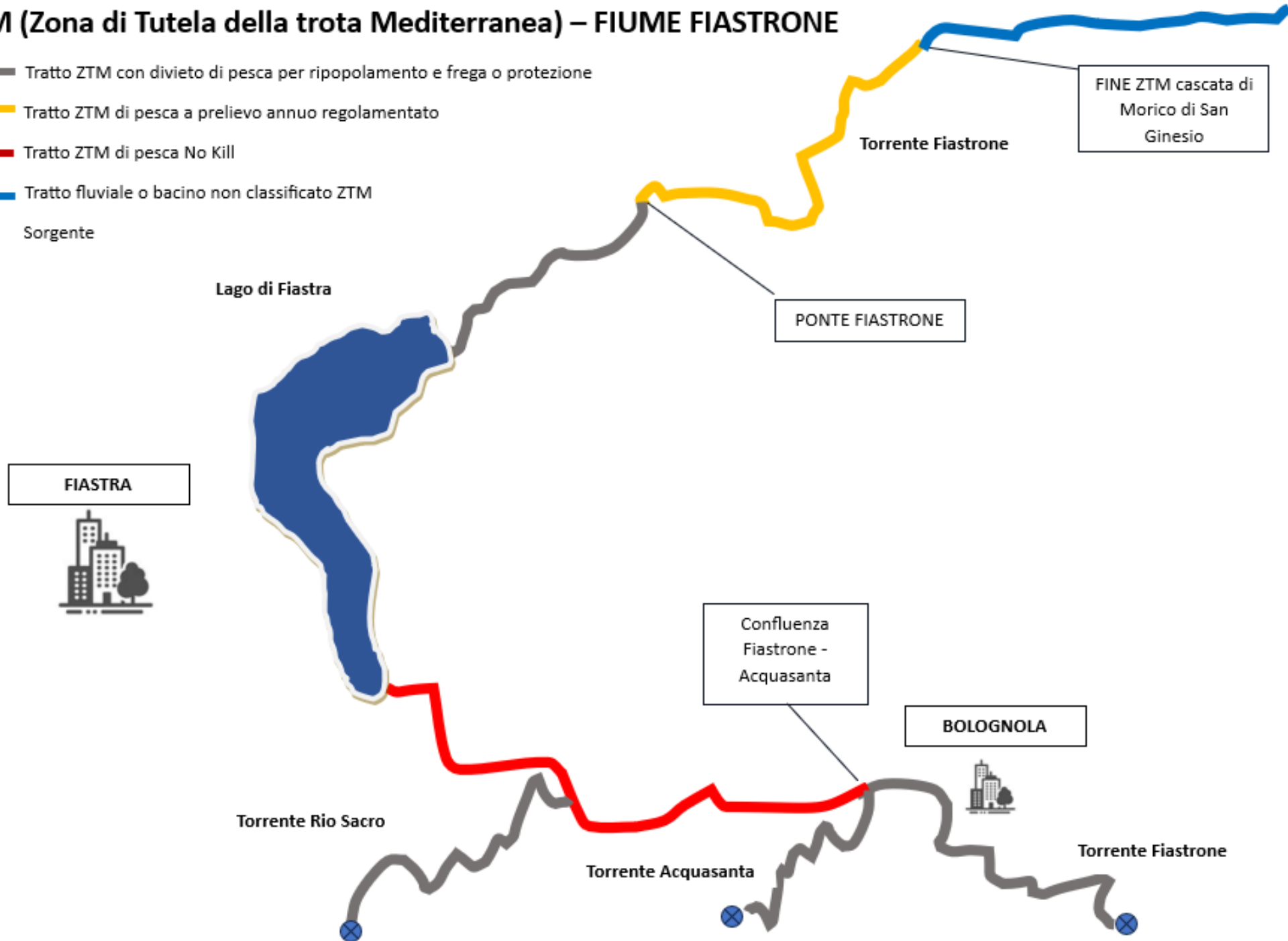
Tratto ZTM con divieto di pesca per ripopolamento e frega o protezione

Tratto ZTM di pesca a prelievo annuo regolamentato

Tratto ZTM di pesca No Kill

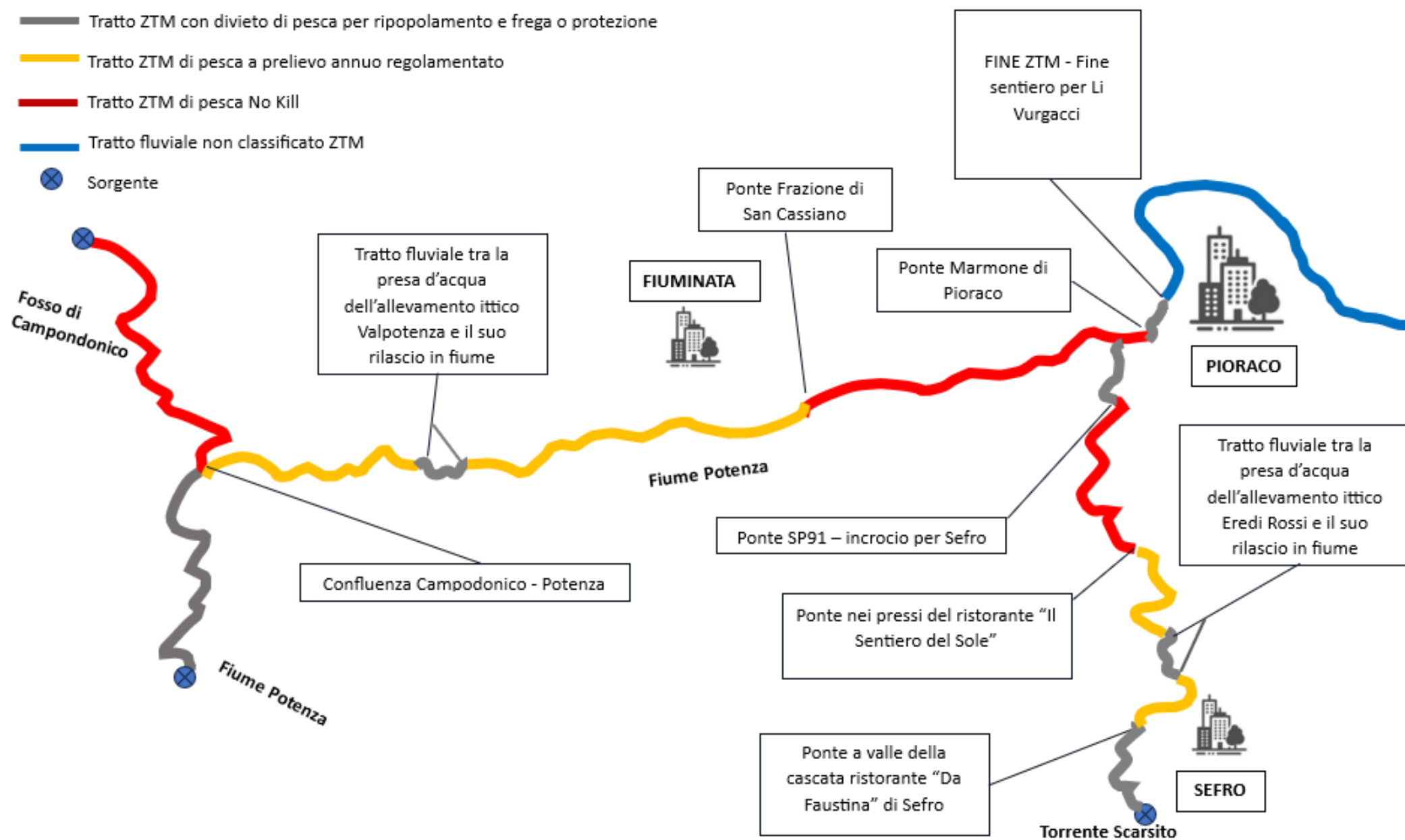
Tratto fluviale o bacino non classificato ZTM

Sorgente



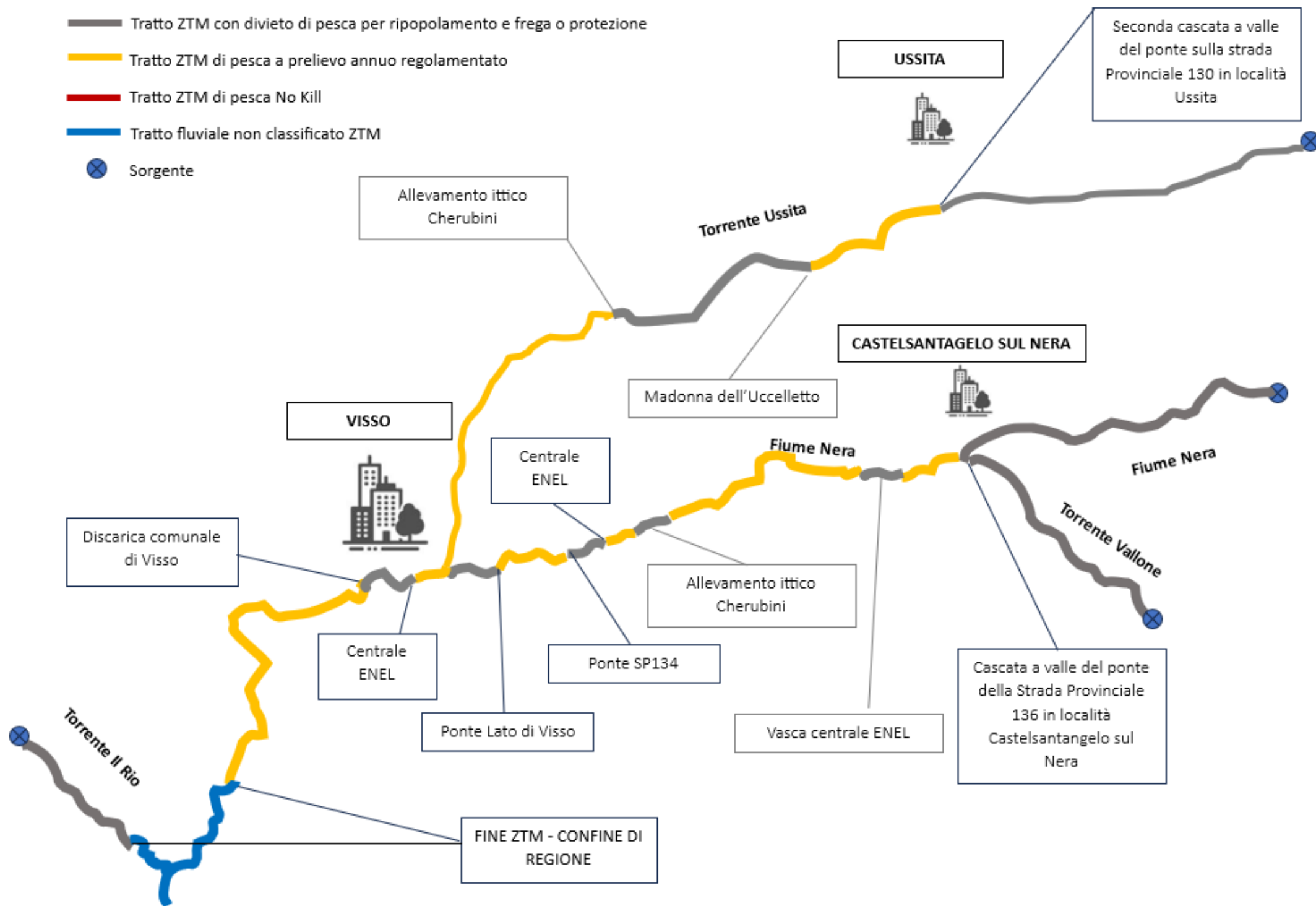
ZTM (Zona di Tutela della trota Mediterranea) – FIUME POTENZA

- Tratto ZTM con divieto di pesca per ripopolamento e frega o protezione
- Tratto ZTM di pesca a prelievo annuo regolamentato
- Tratto ZTM di pesca No Kill
- Tratto fluviale non classificato ZTM
- Sorgente



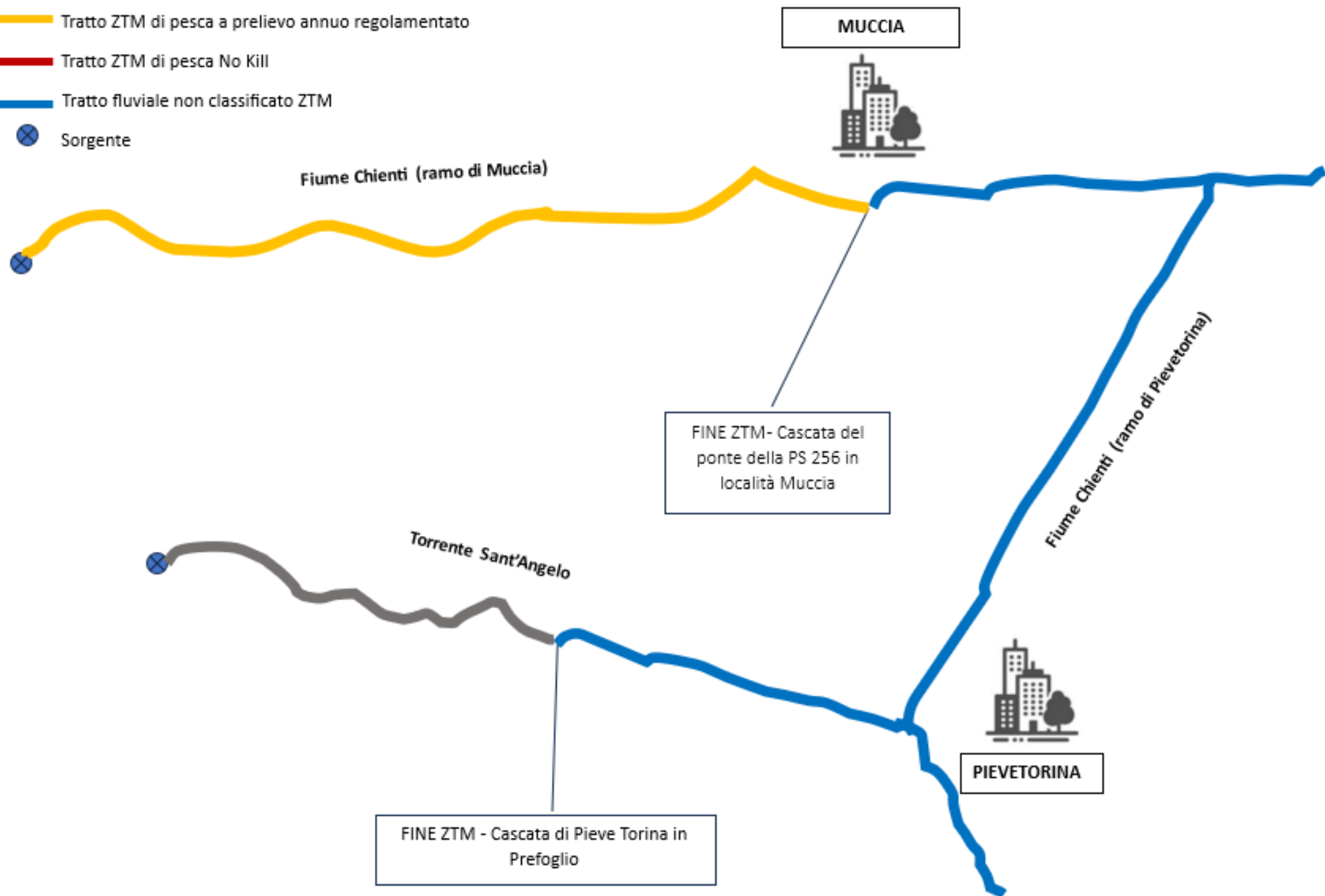
ZTM (Zona di Tutela della trota Mediterranea) – FIUME NERA

- Tratto ZTM con divieto di pesca per ripopolamento e frega o protezione
- Tratto ZTM di pesca a prelievo annuo regolamentato
- Tratto ZTM di pesca No Kill
- Tratto fluviale non classificato ZTM
- Sorgente



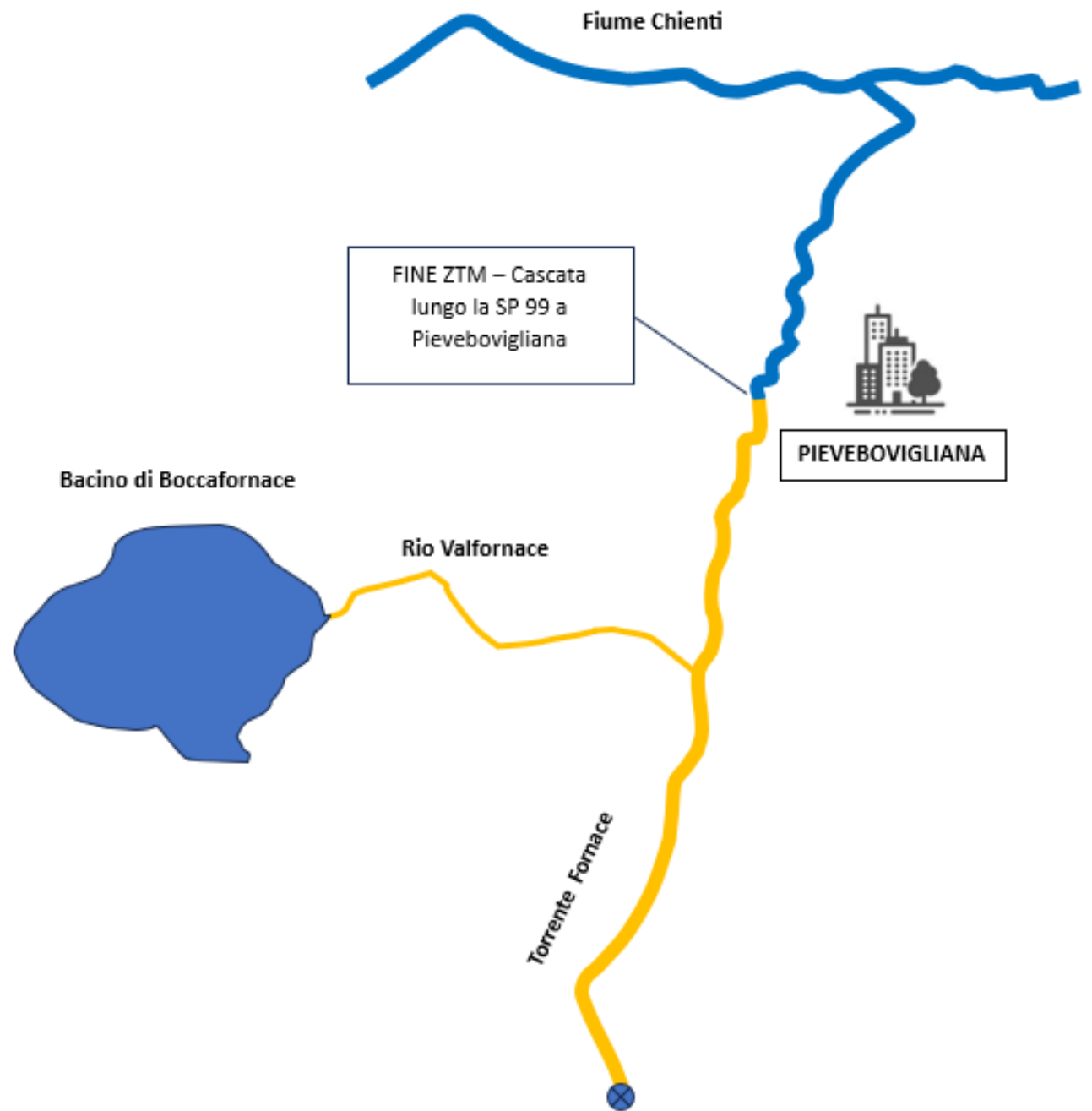
ZTM (Zona di Tutela della trota Mediterranea) – FIUME CHIENTI

- Tratto ZTM con divieto di pesca per ripopolamento e frega o protezione
- Tratto ZTM di pesca a prelievo annuo regolamentato
- Tratto ZTM di pesca No Kill
- Tratto fluviale non classificato ZTM
- Sorgente



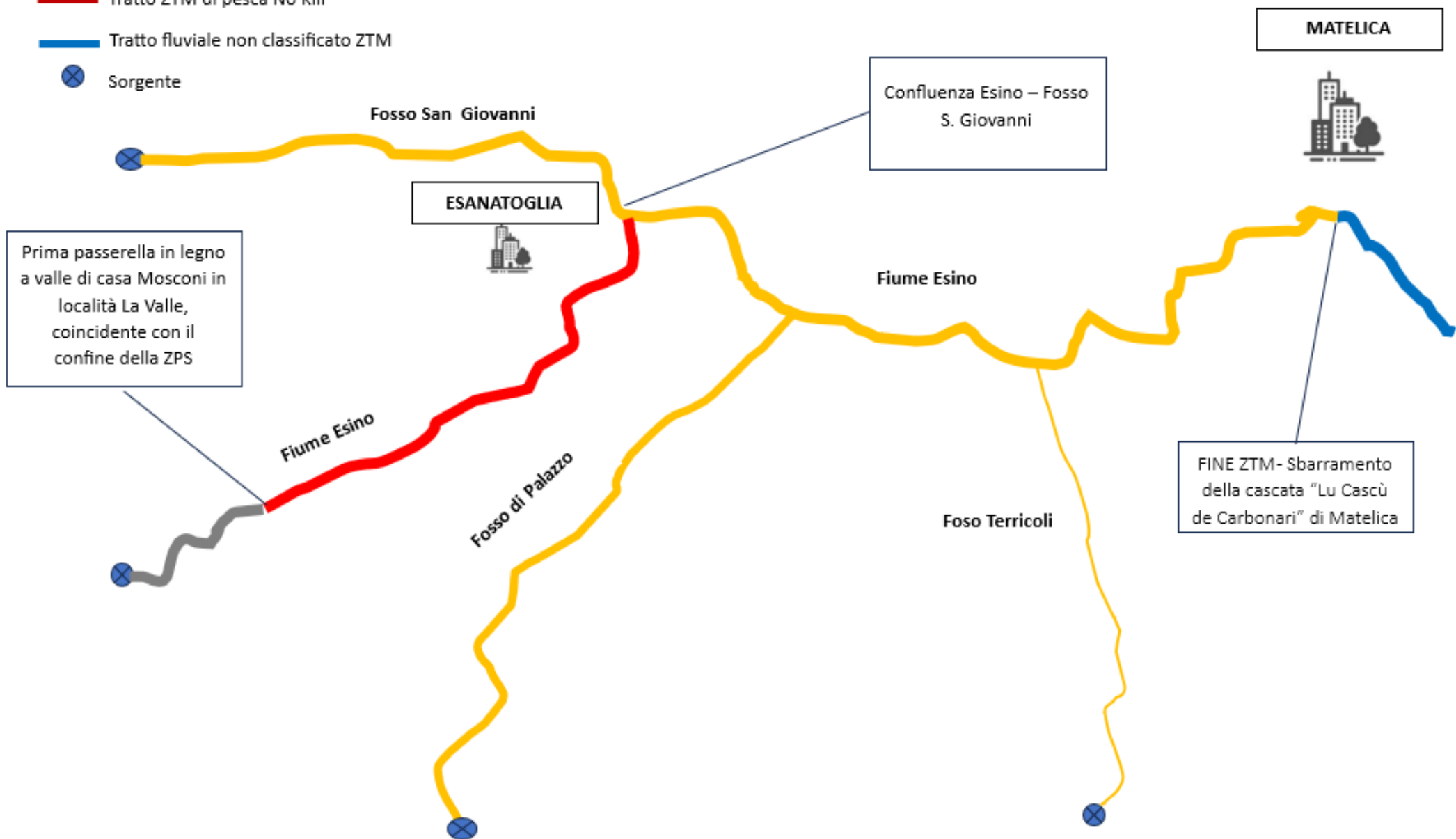
ZTM (Zona di Tutela della trota Mediterranea) – TORRENTE FORNACE

- Tratto ZTM con divieto di pesca per ripopolamento e frega o protezione
- Tratto ZTM di pesca a prelievo annuo regolamentato
- Tratto ZTM di pesca No Kill
- Tratto fluviale non classificato ZTM
- ⊗ Sorgente



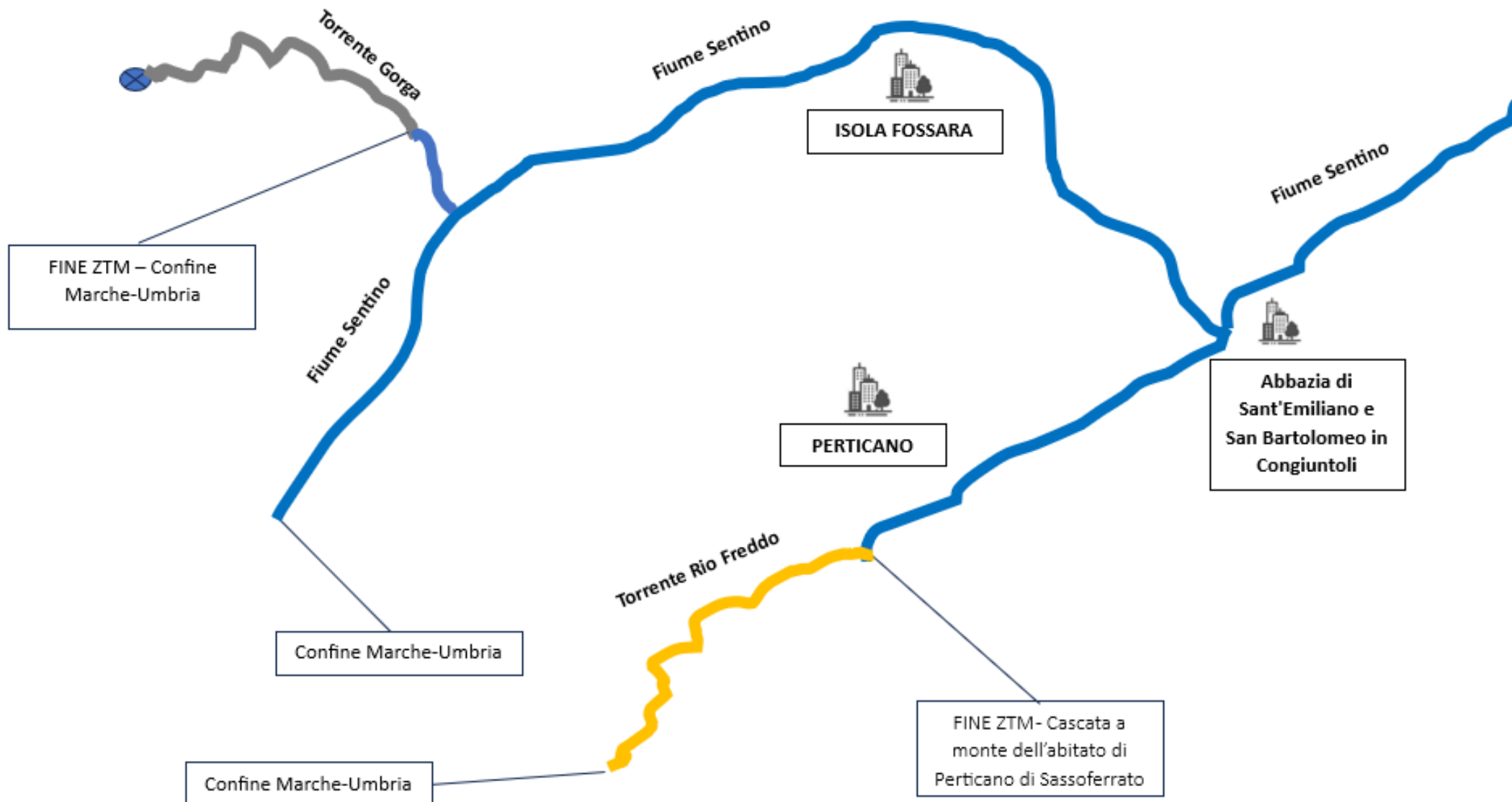
ZTM (Zona di Tutela della trota Mediterranea) – FIUME ESINO

- Tratto ZTM con divieto di pesca per ripopolamento e frega o protezione
- Tratto ZTM di pesca a prelievo annuo regolamentato
- Tratto ZTM di pesca No Kill
- Tratto fluviale non classificato ZTM
- Sorgente



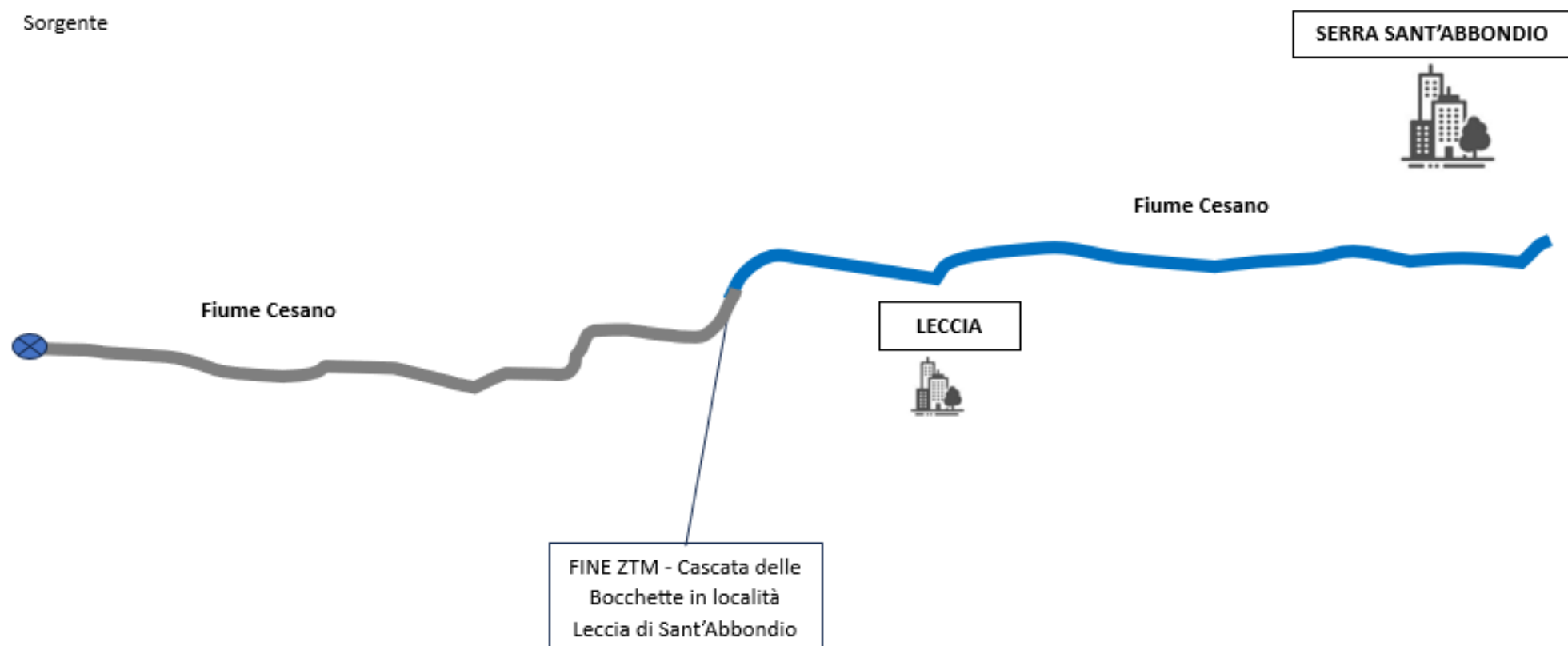
ZTM (Zona di Tutela della trota Mediterranea) – FIUME SENTINO

- Tratto ZTM con divieto di pesca per ripopolamento e frega o protezione
- Tratto ZTM di pesca a prelievo annuo regolamentato
- Tratto ZTM di pesca No Kill
- Tratto fluviale non classificato ZTM
- Sorgente



ZTM (Zona di Tutela della trota Mediterranea) – FIUME CESANO

- Tratto ZTM con divieto di pesca per ripopolamento e frega o protezione
- Tratto ZTM di pesca a prelievo annuo regolamentato
- Tratto ZTM di pesca No Kill
- Tratto fluviale non classificato ZTM
- Sorgente



ZTM (Zona di Tutela della trota Mediterranea) – FIUME CINISCO

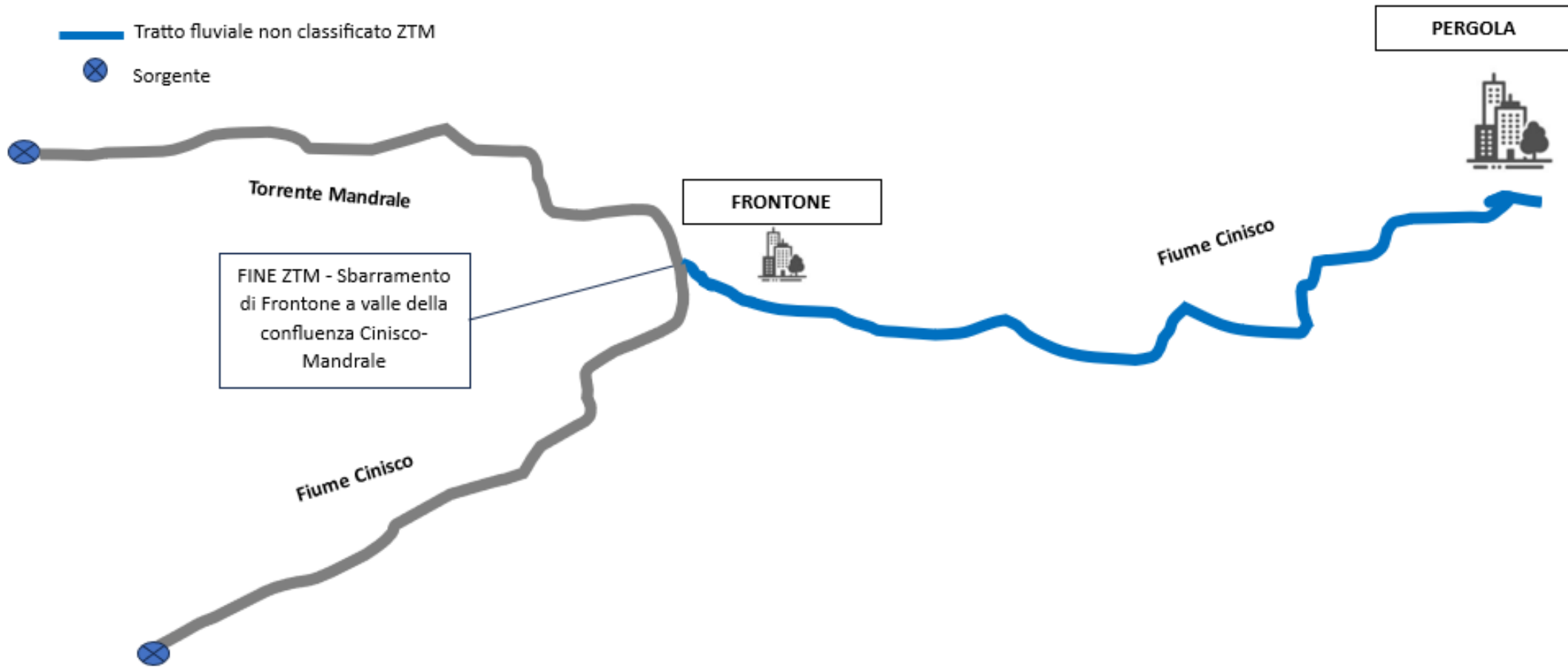
Tratto ZTM con divieto di pesca per ripopolamento e frega o protezione

Tratto ZTM di pesca a prelievo annuo regolamentato

Tratto ZTM di pesca No Kill

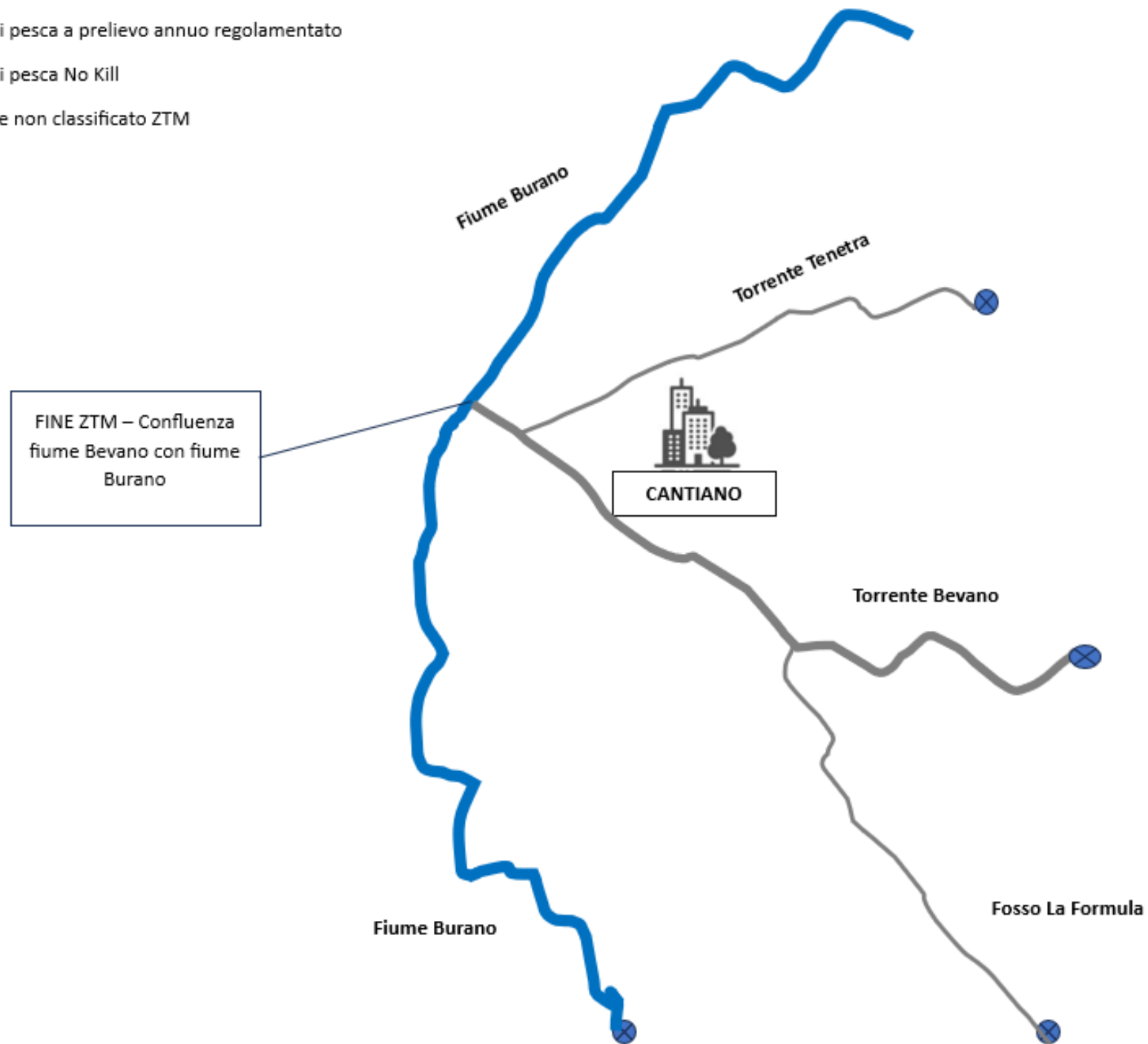
Tratto fluviale non classificato ZTM

Sorgente



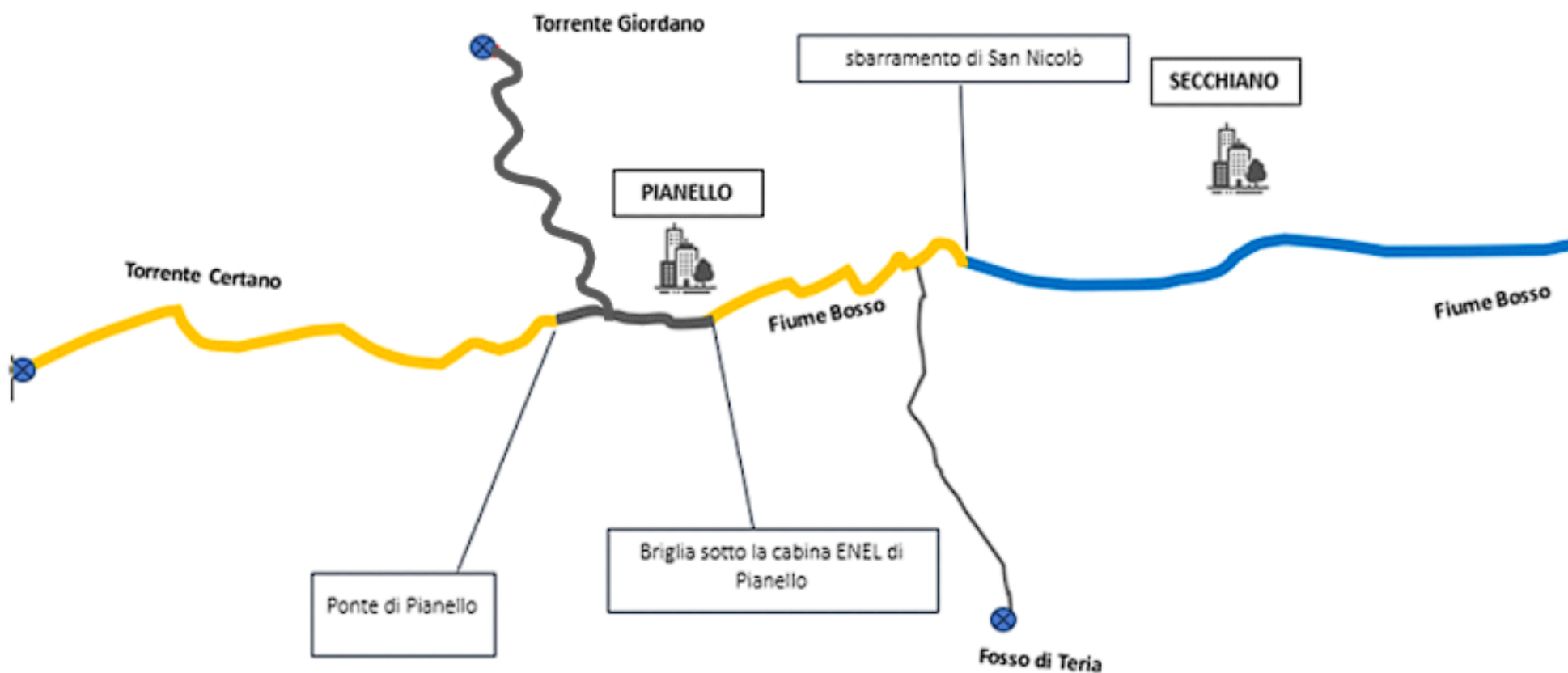
ZTM (Zona di Tutela della trota Mediterranea) – TORRENTE BEVANO:

- Tratto ZTM con divieto di pesca per ripopolamento e frega o protezione
- Tratto ZTM di pesca a prelievo annuo regolamentato
- Tratto ZTM di pesca No Kill
- Tratto fluviale non classificato ZTM
- Sorgente



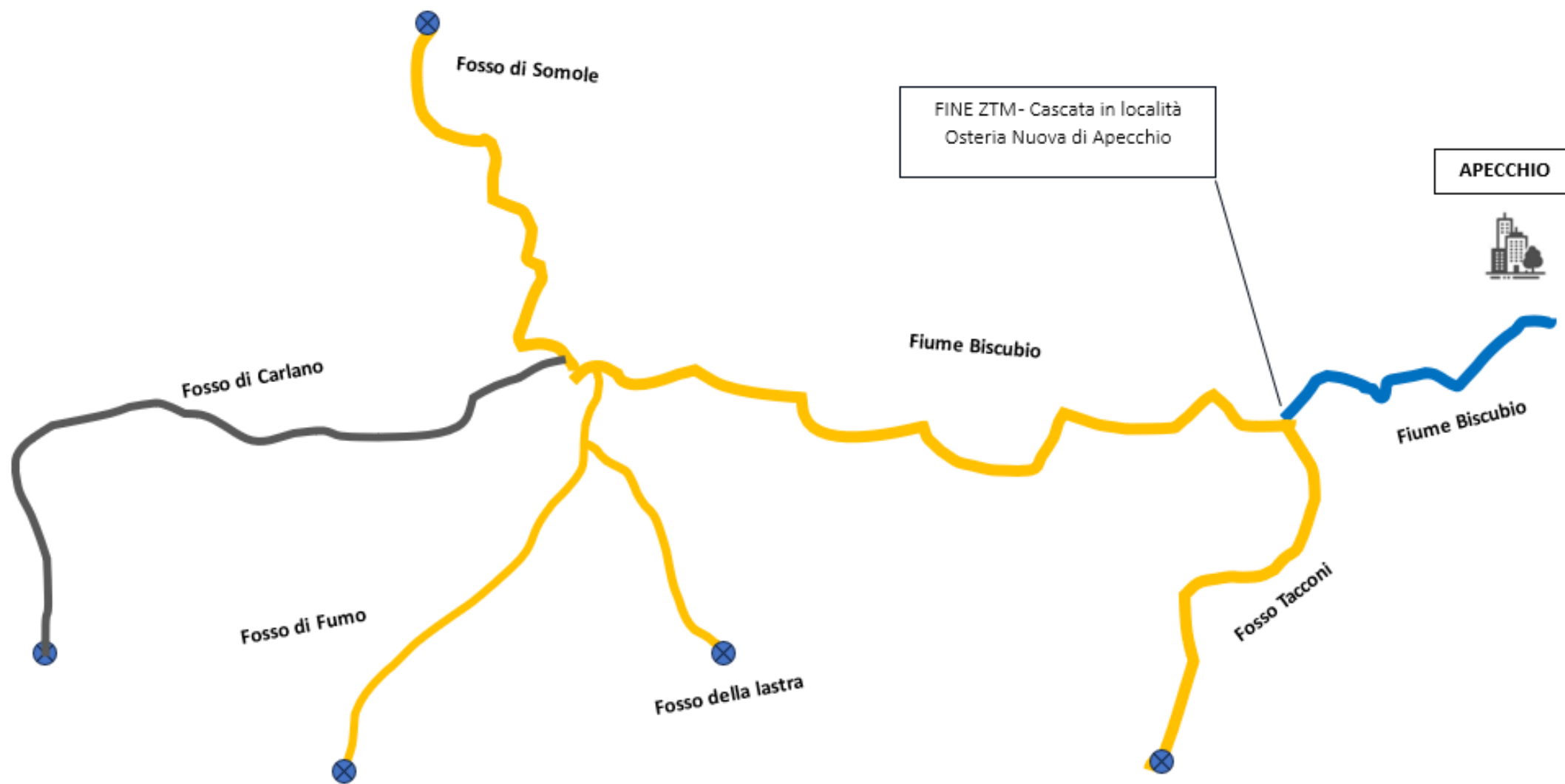
ZTM (Zona di Tutela della trota Mediterranea) – FIUME BOSSO

- Tratto ZTM con divieto di pesca per ripopolamento e frega o protezione
- Tratto ZTM di pesca a prelievo annuo regolamentato
- Tratto ZTM di pesca No Kill
- Tratto fluviale non classificato ZTM
- Sorgente



ZTM (Zona di Tutela della trota Mediterranea) – FIUME BISCUBIO

- Tratto ZTM con divieto di pesca per ripopolamento e frega o protezione
- Tratto ZTM di pesca a prelievo annuo regolamentato
- Tratto ZTM di pesca No Kill
- Tratto fluviale non classificato ZTM
- Sorgente



ZTM (Zona di Tutela della trota Mediterranea) – FIUME METAURO

- Tratto ZTM con divieto di pesca per ripopolamento e frega o protezione
- Tratto ZTM di pesca a prelievo annuo regolamentato
- Tratto ZTM di pesca No Kill
- Tratto fluviale non classificato ZTM
- Sorgente

